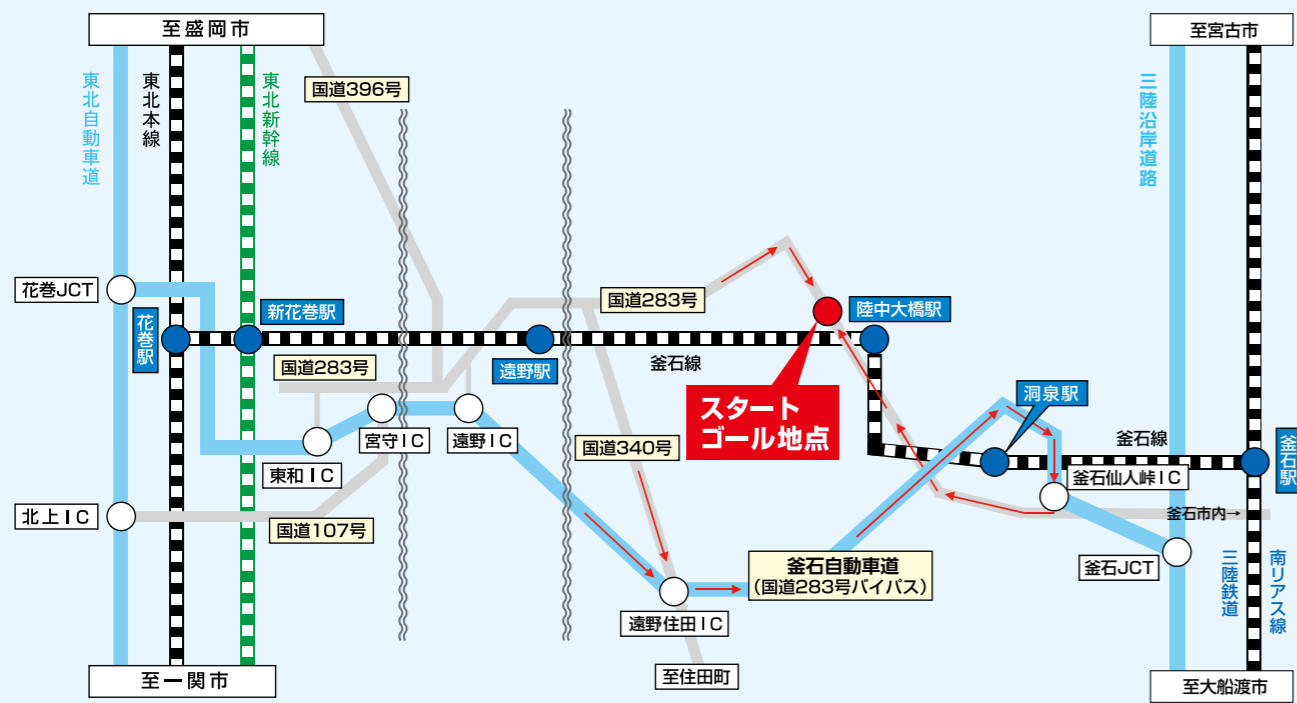


会場案内図



会場までの交通アクセス

鉄道を利用する

東北新幹線

- ・東京駅から新花巻駅まで、やまびこで約180分
- ・仙台駅から新花巻駅まで、やまびこで約58分

釜石線

- ・新花巻駅から陸中大橋駅まで、約92分
- ・陸中大橋駅から会場まで、徒歩約10分

自動車を利用する

高速道路(釜石仙人峠IC)

- ・浦和ICから釜石仙人峠ICまで、約520km、約360分
- ・仙台宮城ICから釜石仙人峠ICまで、約195km、約150分
- ・秋田中央ICから釜石仙人峠ICまで、約207km、約150分
- ・八戸ICから釜石仙人峠ICまで、約228km、約160分
- ・青森ICから釜石仙人峠ICまで、約275km、約190分

国道283号利用

- ・釜石仙人峠ICから会場まで、約8km、約10分

高速道路・国道343・45号利用

- ・仙台宮城ICから一関ICまで、約88km、約60分
- ・一関ICから陸前高田まで、約61km、約75分
- ・陸前高田から釜石まで、約55km、約70分
- ・釜石から会場まで、約12km、約15分

国道106・45号利用

- ・盛岡ICから宮古まで、約94km、約100分
- ・宮古から釜石まで、約55km、約60分
- ・釜石から会場まで、約12km、約15分

国道396・283・107号利用

- ・盛岡から遠野まで、約65km、約70分
- ・花巻から遠野まで、約46km、約55分
- ・北上から遠野まで、約48km、約55分
- ・遠野から会場まで、約32km、約35分

～ 会場周辺の入浴施設案内 ～

・三陸四季湯彩ますと乃湯

(TEL: 0193-27-5881)

釜石仙人峠ICから大槌ICまで約20分。

[入浴時間] 11:00～22:00 (最終受付 21:00)

・ホテルフォルクローロ三陸釜石

(TEL: 0193-38-5536)

会場からJR釜石駅前まで約20分。

[入浴時間] 12:30～18:00 (最終受付 17:30)

※両施設ともに、スペースに限りがあるため、混み合うことやお待ちいただく場合がございます。あらかじめ、ご了承ください。また、料金や営業時間が変更となる場合がありますので、ご利用の際は施設へお問合せください。

第17回 かまいし

仙人峠マラソン大会

仙境へのトライ!!
疾風の如く、駆け抜ける!



お申し込みはこちら

令和8年 **10月25日(日)**

申込締切: 令和8年9月27日(日)

会場: 旧釜石鉱山事務所周辺(岩手県釜石市甲子町第1地割90-2)

種目: 峠コース(約17.2km)
10kmコース

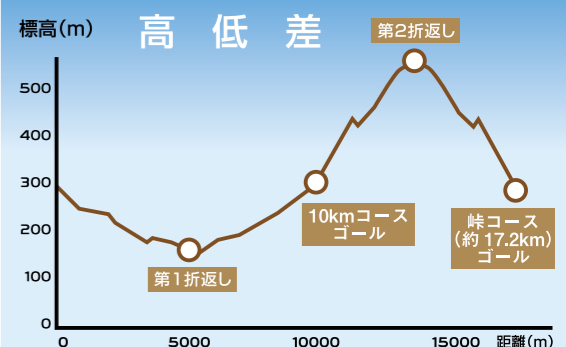
主催: かまいし仙人峠マラソン大会実行委員会

問合せ先: 釜石市体育協会(TEL: 0193-23-1061)

釜石市市民生活部文化スポーツ課(TEL: 0193-27-5712)

平日9:00～17:00まで

あなたも、標高差約400m、平均斜度約5%の難コースを、駆け上り、駆け下りてみませんか。



*このマラソンコースは、東北風景街道協議会が認定した、日本風景街道「釜石 鉄のみち」の一部です。

第17回 かまいし仙人峠マラソン大会

～ 大会要項 ～

- 1 期 日 令和8年10月25日(日)
- 2 会 場 旧釜石鉱山事務所周辺(岩手県釜石市甲子町第1地割90-2)
- 3 コー ス 旧釜石鉱山事務所発着
市道大橋1号線及び一般国道283号(甲子町大橋～仙人トンネル釜石側入口)
- 4 日 程 ① 受 付: 午前8時～午前9時
② 開 会 式: 午前9時10分～午前9時30分
③ スタート: 峠コース(約17.2km) 午前10時
10kmコース 午前10時10分
④ 表 彰: 午後0時30分頃～(時間は前後する場合があります。)

種 目	距 離	種目記号	種 目	制限時間
峠コース(約17.2km) ※標高差 約400m		A	39歳以下	2時間30分
		B	40歳以上59歳以下	
		C	60歳以上	
		D	39歳以下	
		E	40歳以上59歳以下	
		F	60歳以上	
10kmコース ※標高差 約160m		G	39歳以下	1時間30分
		H	40歳以上59歳以下	
		I	60歳以上	
		J	39歳以下	
		K	40歳以上59歳以下	
		L	60歳以上	

- 6 参加資格 令和8年10月25日現在で満16歳以上の男女
- 7 競技規則 令和8年度日本陸上競技連盟規則に準ずるほか、本大会規則による。
- 8 表 彰 各部門1位～3位に賞状及び記念品を授与する。
※完走者全員に完走証を交付する。
- 9 参加料 一般(峠コース 約17.2km): 5,500円 一般(10kmコース): 5,000円
高校生(コース問わず): 2,500円
- 10 その他
 - ① 参加料不足、申込書の不備の場合、申込みを受理しない場合がありますので、ご注意ください。
 - ② お申込み後の必要事項は、後日送付するアスリートビブス通知書でお知らせいたします。
 - ③ アスリートビブス(ゼッケン)は、大会当日の受付時、アスリートビブス通知書と引き換えに本人にお渡しします。なお、アスリートビブスは、駐車許可証として使用いたします。
 - ④ 記録集計にRTタグを使用しますので、大会当日配布するRTタグの付いたアスリートビブスを胸に付けて競技に参加してください。RTタグを装着しないと記録が計測できませんので、ご注意ください。
 - ⑤ 当日棄権する選手のRTタグは、受付係員に返却してください。
 - ⑥ ゴール後、RTタグの回収を行います。なお、RTタグの返却のない方は、後日、郵送返却のご連絡をさせていただきます。万一、紛失された場合には、自費にて負担をお願いします。
 - ⑦ 未成年の方は、必ず保護者の同意を得て参加してください。
 - ⑧ 峠コース(約17.2km)は、標高差約400m、平均斜度5%と険しいコース設定となっております。参加者は、事前の健康チェックを十分にして、万全な体調でレースに参加してください。
 - ⑨ 競技中の事故については、主催者では応急処置のみとし、それ以外の責任は負いません。
 - ⑩ 貴重品預かり所を設置します。(なお、それ以外の盗難、紛失等は一切責任を負いません。)
 - ⑪ 大会当日、気象条件などにより中止の場合、参加料はお返しませんが、受付時間帯に受付で参加賞をお渡しします。当日棄権した参加者への送付はいたしません。

熊出没対策についてのお知らせ

近年、全国的に熊の出没件数増加や人身被害が報告されております。本大会ではランナーの皆様及び運営スタッフが安心して大会にご参加・運営いただけるよう、関係機関と連携のうえ、安全対策を実施いたします。

【参加者の皆様へお願い】

- ・必要に応じて熊鈴等をご活用ください。・熊を目撃した場合は、速やかに近くのスタッフへお知らせください。
- 大会当日に熊が出没した場合や、コース上またはコース周辺で熊等の野生動物の目撃情報があった場合、大会実行委員会が判断して安全の確保が困難であると判断した場合には、参加者の皆様の安全を最優先とし、やむを得ず大会を中止する場合があります。中止が宣言された際には、スタッフの指示に従ってください。また、その際の大会中止に伴う参加料の返金はいたしませんので、予めご了承ください。
- 皆様安心してご参加頂けるよう、万全を期してまいりますので、ご理解くださいますようお願い申し上げます。

個人情報の取扱いについて


主催者は、個人情報の重要性を認識し、個人情報の保護に関する法律及び関係法令等を厳守し、主催者の個人情報保護方針に基づき、個人情報を取り扱います。大会関係者へのサービス向上を目的とし、参加案内、記録通知、関連情報の通知、次回大会の案内、大会協賛・協力・関係各団体からのサービスの提供、記録発表に利用いたします。また、主催者もしくは委託先からの申込内容に関する確認連絡をさせていただくことがあります。

申込方法

申込規約：大会申込に際して、参加者は下記の申込規約に同意の上、お申し込み下さい。

- 1 主催者は、傷病や紛失、そのほかの事故に際し、応急処置を除いて一切の責任を負いません。
- 2 自己都合による申込み後のキャンセルはできません。
- 3 年齢・性別の虚偽申告、申込者本人以外の出場(不正出走)は認めません。その場合、出場が取り消されます。
- 4 地震・風水害・降雪・事件・事故による中止の場合の参加料返金の有無、金額等については、その都度主催者が判断し、決定します。
- 5 前記2・3または過剰入金・重複入金の返金はいたしません。
- 6 大会出場中の映像・写真・記事・記録等のテレビ・新聞・雑誌・インターネット等への掲載権は主催者に属します。
- 7 主催者は、個人情報の保護法令を厳守し、参加者の個人情報を取り扱います。
- 8 主催者は、前記の申込規約の他、大会規則に則って開催します。

《申込締切》
9月27日(日)

申込方法	①	インターネット 携帯サイト	https://runnet.jp/ 	手数料 240円	①の支払方法	A	コンビニエンスストア	各コンビニに指定の支払方法をご案内いたします。締め切り期日までに払込み頂きます。
						B	クレジットカード払い	ご指定のクレジット会社から、所定の期日に合計金額が引き落としとなります。
②	郵便振替用紙	最寄りの郵便局窓口 払込手数料：203円	郵便窓口で、郵便振替用紙にてエントリーと支払いが同時にできます。					

連絡事項

- 会場周辺の駐車場の開放時間は、後日送付する選手駐車許可証と併せて案内します。前日からの入場は不可となりますのでご注意ください。
- 駐車場を利用する方は、後日送付される選手駐車許可証を、大会当日、駐車場への入場の際、フロントガラス付近などの見えやすい場所へ掲示してください。
- 給水ポイントは次のとおりです。

第1給水所：3km地点	第2給水所：7km地点(第1給水所と対面した地点)
第3給水所：10km地点	第4給水所：11.6km地点
第5給水所：13.4km地点	第6給水所：15.1km地点(第4給水所と対面した地点)

