







釜石市再生可能エネルギーゾーニングマップ(太陽光発電)

2025年3月31日

全体図



凡例

-  太陽光発電設備の導入検討結果(未利用地シミュレーション範囲)
-  保全エリア(地点データ)
-  地域計画
-  保全エリア
-  調整エリア
-  事業可能エリア

0 2.5 5 km

