


平面图 1:250

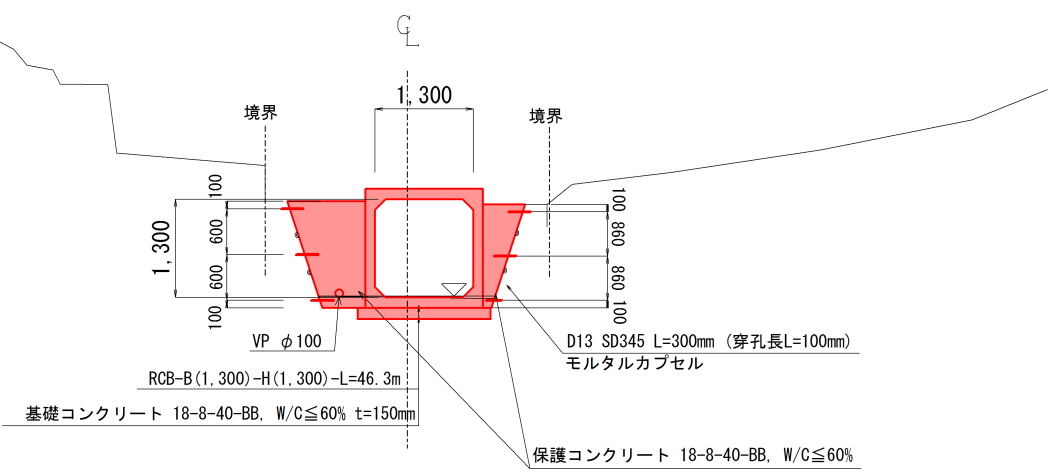


縦断図 V=1 : 100
H=1 : 250

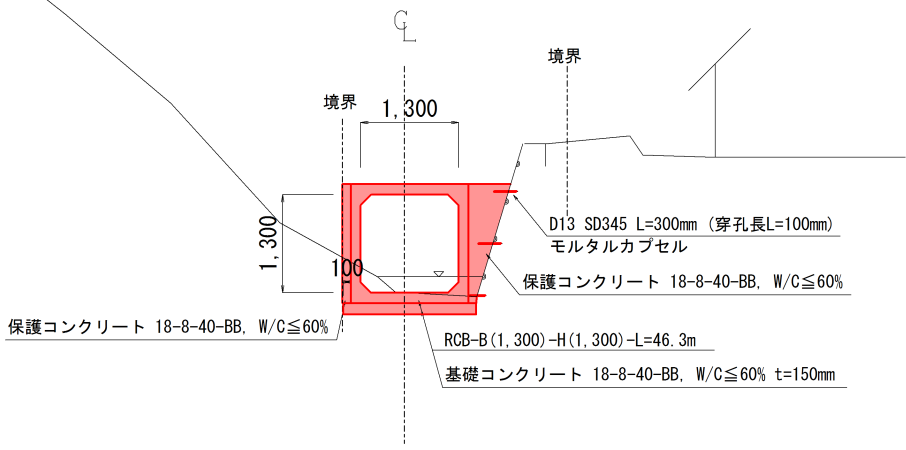


岩 手 県 釜 石 市	
普通河川佐山川	釜石市小川町2丁目地内
全 3 葉 の 内 1	平面図 縦断面
令和4年度	
佐山川河川改修工事	
縮尺	図 示

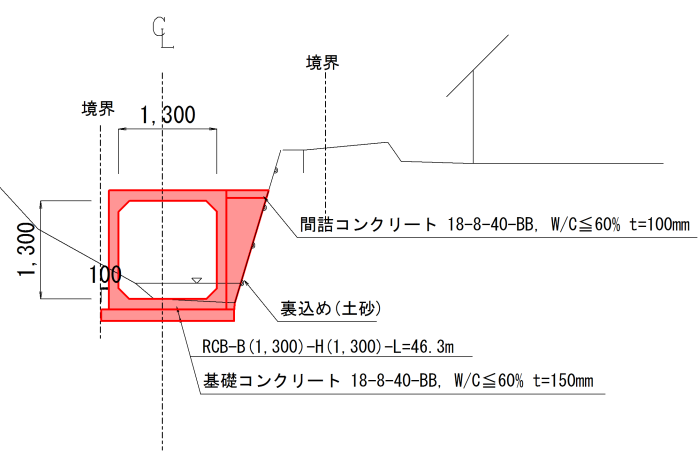
標準横断面図 1:50
No. 0付近



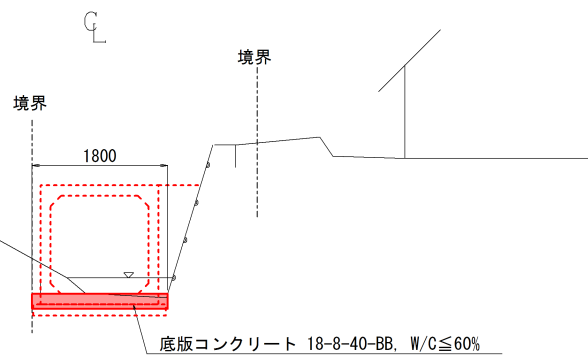
標準横断面図 1:50
No. 4+6. 3付近



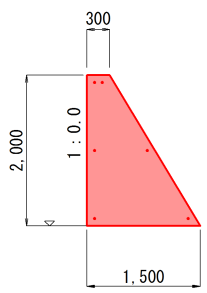
標準横断面図 1:50
No. 0+0. 5付近～No. 4+3. 0付近



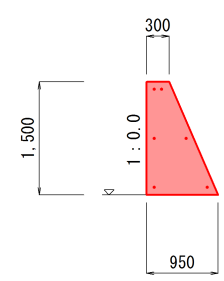
標準横断面図 1:50
No. 4+6. 3付近



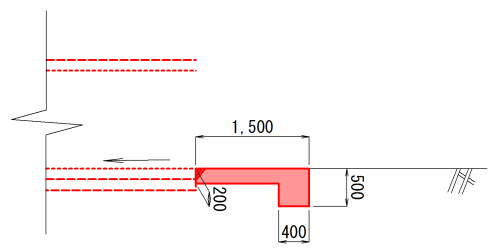
保護コンクリート標準断面図(呑口) 1:50



保護コンクリート標準断面図(吐口) 1:50



底版コンクリート標準断面図 1:50



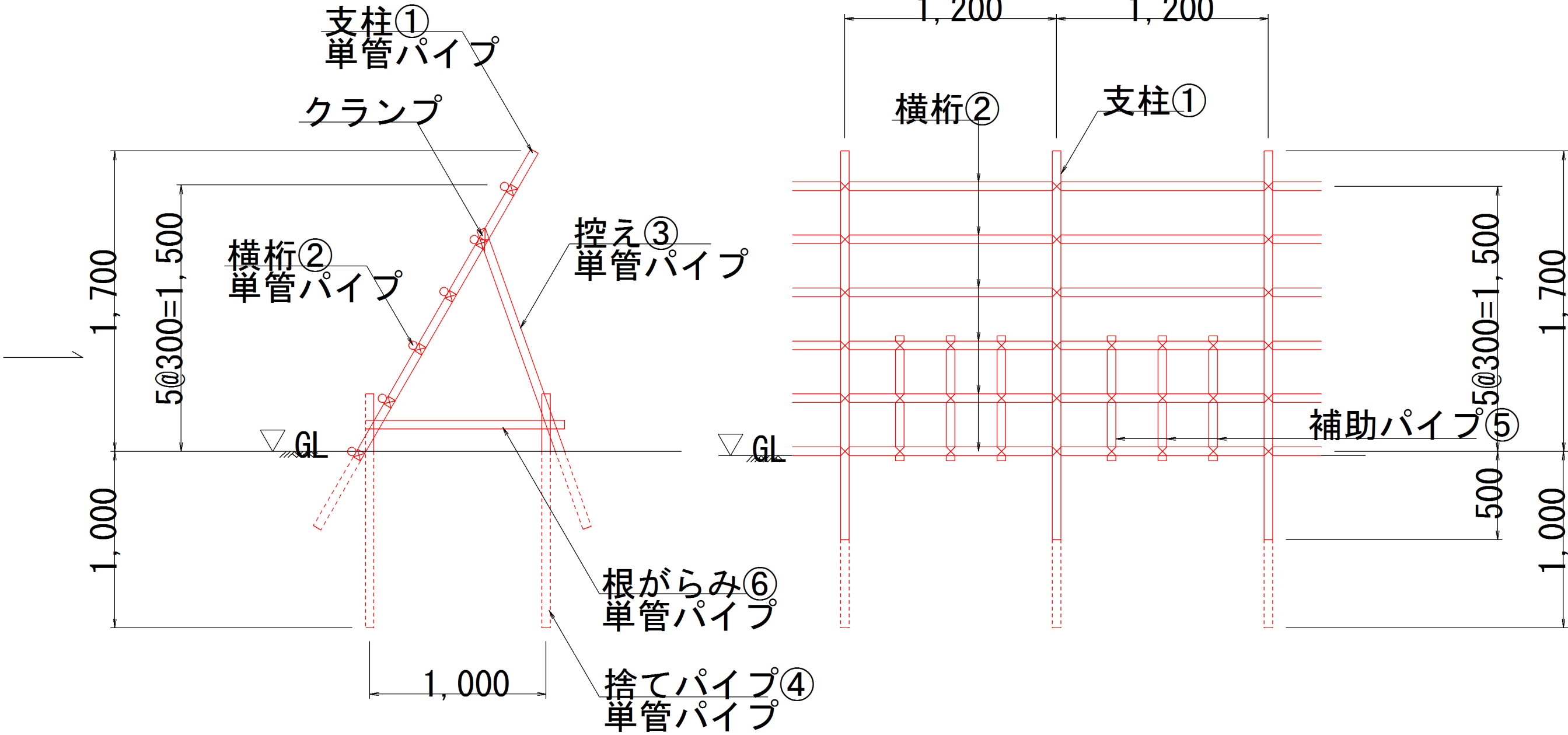
岩 手 県 釜 石 市	
普通河川佐山川	釜石市小川町2丁目地内
全 3 葉の内 2	標準断面図
令和4年度	
佐山川河川改修工事	
縮尺	図 示

スクリーン（タイプⅡ）

S=1:25

側面図

正面図



岩手県釜石市	
普通河川佐山川	釜石市小川町2丁目地内
全 3 葉の内 3	標準図 (スクリーン)
令和4年度	
佐山川河川改良工事	
縮	尺 図 示