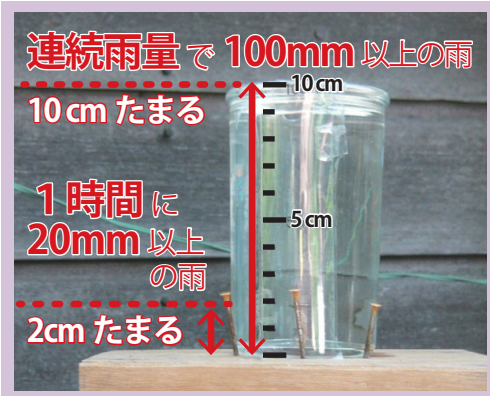


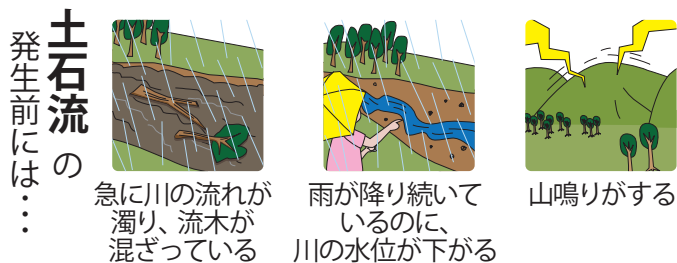
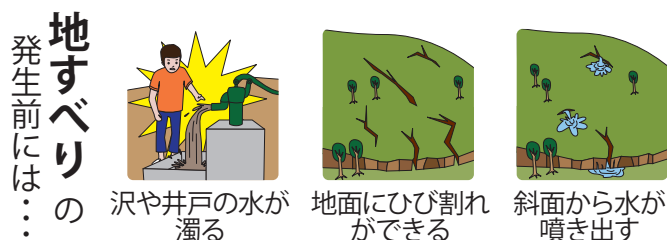
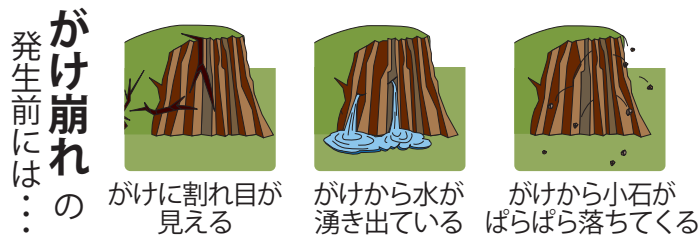
！雨量に注意

気象予報などを見るときには、雨量にも気を配る習慣をつけましょう。自宅周辺の雨量を測ることで、自宅周辺の土砂災害の危険の高まりを把握しやすくなります。
右図の雨量が土砂災害発生危険が高まる目安とされています。

高さ10cmのカップ酒の瓶を使うと風で倒れにくく便利です



！前ぶれ（前兆現象）にも注意



この他にも・・・

- 地鳴り、木根のちぎれる音、岩の割れる音などがする
- ものの腐ったようなにおい（腐葉土、下肥のにおい）がする
- 小動物が異常行動（騒ぐなど）をとる など

！災害情報を積極的に収集



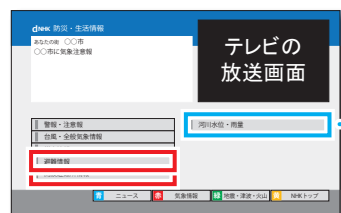
データ放送での確認方法 地デジテレビでNHK（地デジ1ch）を選択し、リモコンの**d**ボタンを選択

① 防災・生活情報を選択



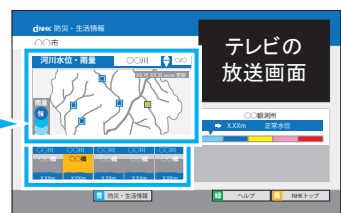
（テレビ画面イメージ図）

② 確認したい情報を選択



（テレビ画面イメージ図）

③ 河川の水位・雨量を確認



（テレビ画面イメージ図）

最終確認用

新浜町町内会

津波ハザードマップではありません

洪水・土砂災害 ハザードマップ

洪水時や土砂災害時は、住民が雨の量や周辺の様子に注意し、地域で避難開始を判断することが重要です。そのために、以下の項目を実践しましょう。

1 日頃から住民全員が やっておくこと

- 地域の避難箇所、避難経路を確認
- 雨量に気を配る



『洪水・土砂災害ハザードマップ』（中面）を確認！

※地震・津波災害時の避難箇所とは異なります

2 雨が降り始めたら・・・

- テレビなどで情報を収集（裏表紙を参照）
- 各自で雨量を計測（裏表紙を参照）



土砂災害発生危険が高まる目安は、
1時間雨量20mm、連続雨量100mmの雨といわれています

3 災害が起こりそうだと感じたら、早めに避難

「災害が起こりそうだと判断する目安となる情報

釜石市役所から発表される避難情報が1つの目安になります。ただし、急な大雨など、状況によっては避難情報が災害発生前に発令されとは限りません。
そのほか、いつもと違う大雨や、大雨で起きた普段見られない現象（裏表紙を参照）も、避難を判断する目安となる情報です。

避難情報	とるべき行動	警戒レベル
緊急安全確保	命の危険 直ちに安全確保！	レベル 5
避難指示	危険な場所から 全員避難	レベル 4
高齢者等避難	危険な場所から 高齢者等は避難	レベル 3

5では手遅れ。
4までに危険な場所から必ず避難!!

いざというときの避難対応 「**早めの避難**」が重要！避難に時間のかかる方は早めの行動が必要です//

台風や深夜の大雨が事前に予測される場合	安全な場所にある 親戚・知人宅 / 洪水・土砂災害緊急避難場所 ※へ避難	※「洪水・土砂災害ハザードマップ」（中面）参照
遠くまでの避難が困難な場合や移動に危険が伴う場合（すでに道路が冠水など）	がけや沢から少しでも離れた頑丈な建物の2階以上 へ避難	状況によっては自宅待機が最も安全な場合もあります

※このハザードマップは、令和3年11月～令和4年2月に実施した「洪水・土砂災害に対する警戒避難体制の整備支援事業」を通じて作成したものです。


釜石市

洪水・土砂災害ハザードマップ

新浜町町内会

現在の技術では正確な雨量予測や災害発生地の特定が難しいため、避難指示等に依存しすぎず、**地域住民自らで危険に気づき、いざというときに避難の判断につなげる**ことが大切です。

洪水・土砂災害緊急避難場所



指定緊急避難場所
(災害が差し迫った状況や発生時に、緊急的に避難し、身の安全を確保できる施設や場所)

周辺の指定緊急避難場所

釜石市教育センター（5階）


釜石小学校校舎（4階）


大町復興住宅1号棟（6階集会室）


浜町復興住宅（5階集会室）

浜町集会所（2階）
（第1分団第2部消防屯所）

土砂災害の危険性
(岩手県砂防基礎調査結果に基づく)


**土砂災害特別警戒区域**
(土砂災害が起きた場合に、被害を受ける危険性が**特に高い**区域)

**土砂災害警戒区域**
(土砂災害が起きた場合に、被害を受ける危険性が**高い**区域)
＜急傾斜地の崩壊（がけ崩れ）＞

**土砂災害警戒区域**
(土砂災害が起きた場合に、被害を受ける危険性が**高い**区域)
＜土石流＞

※破線は、指定準備中の区域

洪水ハザードマップ
(甲子川浸水想定区域図(令和元年)に基づく)



津波ハザードマップではありません

