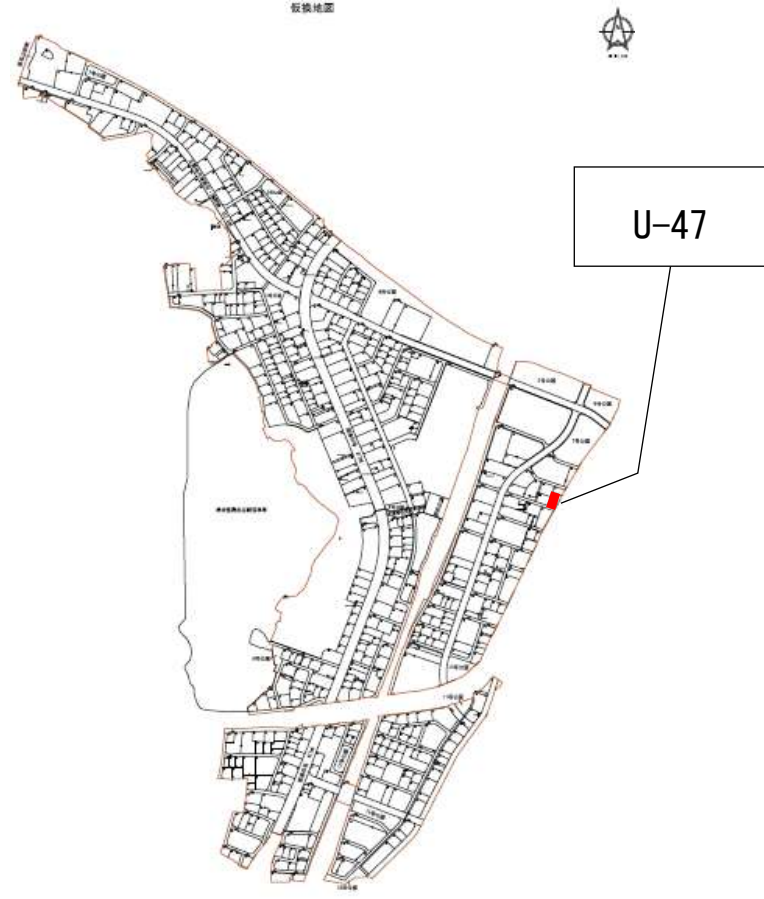




釜石市区画整理土地活用支援制度 売却等希望土地台帳

		位置図	写真（遠景）
登録番号	U-47		
掲載日	令和2年4月7日		
町名地番	鵜住居町三丁目 1400番		
面積(坪)	400.35㎡ (約121坪)		
用途	宅地等		
用途地域	準工業地域		
建ぺい率	60%		
容積率	200%		
接道道路幅員	幅員5.0m		
接道状況	接道13.7m		
電気	引き込み可	仮換地図	写真（近景）
上水道	引き込み有		
下水道	引き込み有		
都市ガス	無		
希望取引形態	売買、賃貸		
その他特記事項	下水道受益者負担金が発生する場合があります (負担金額：土地の面積1㎡あたり350円)		