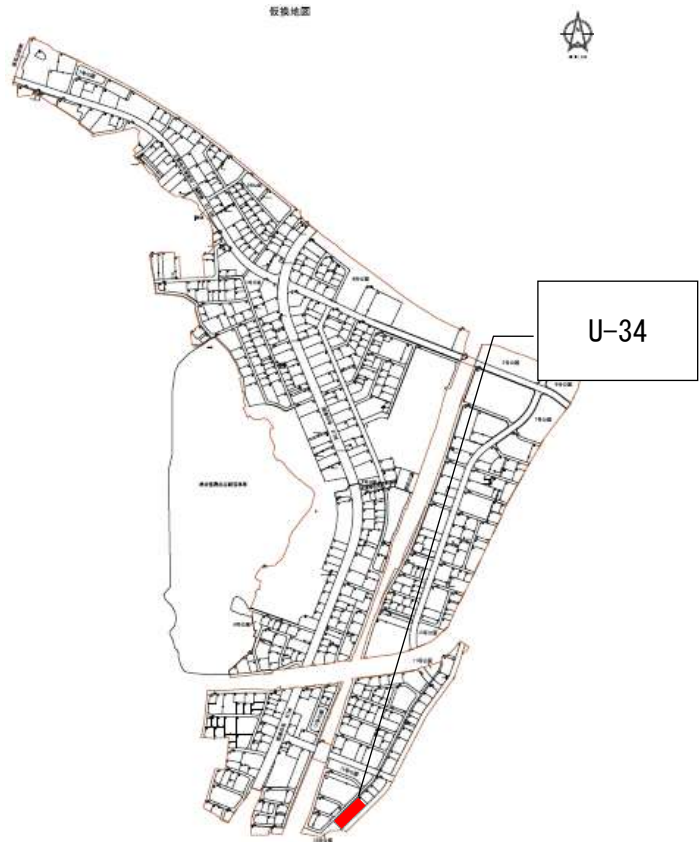




釜石市区画整理土地活用支援制度 売却等希望土地台帳

登録番号	U-34	位置図	写真（北側）
掲載日	平成31年1月28日		
町名地番	鵜住居町 2000 番、 2001 番、2002 番		
面積(坪)	2000 番 : 628.83 m ² (約 190 坪) 2001 番 : 314.32 m ² (約 95 坪) 2002 番 : 314.29 m ² (約 95 坪)		
用途	宅地等		
用途地域	第一種住居地域		
建ぺい率	60%		
容積率	200%		
接道道路幅員	幅員 9.5m		
接道状況	接道 63.2m (一部擁壁有)		
電気	引き込み可		
上水道	引き込み有	 <p data-bbox="1190 1822 1893 1885">※仮換地面積、辺長は実測で変わる可能性があります。</p>	
下水道	引き込み有		
都市ガス	無		
希望取引形態	売買、賃貸		
その他特記事項	下水道受益者負担金が発生する場合があります (負担金額：土地の面積 1 m ² あたり 350 円)		