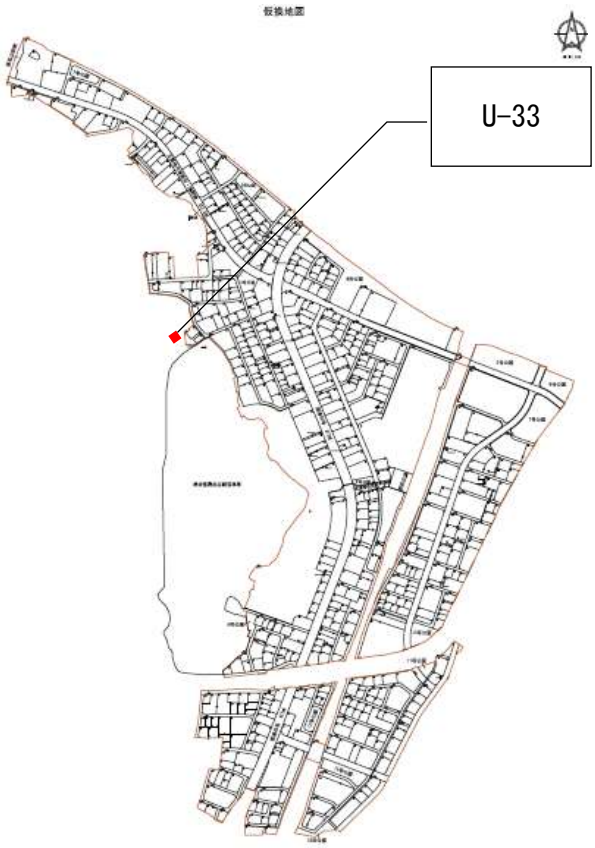





釜石市区画整理土地活用支援制度 売却等希望土地台帳

登録番号		U-33		位置図	写真（遠景）	
掲載日	平成31年1月28日					
町名地番	鶉住居町四丁目 501 番					
面積(坪)	299.61 m ² (約 90 坪)					
用途	宅地等					
用途地域	第一種住居地域					
建ぺい率	60%					
容積率	200%					
接道道路幅員	幅員 5.0m (一部水路 1.25m)					
接道状況	接道 12.0m (一部擁壁有)					
電気	引き込み可					
上水道	引き込み有					
下水道	引き込み有					
都市ガス	無					
希望取引形態	売買、賃貸					
その他特記事項	公共用財産占用申請が必要 下水道受益者負担金が発生する場合があります (負担金額：土地の面積 1 m ² あたり 350 円)					
				仮換地図		
				 <p>※仮換地面積、辺長は実測で変わる可能性があります。</p>		