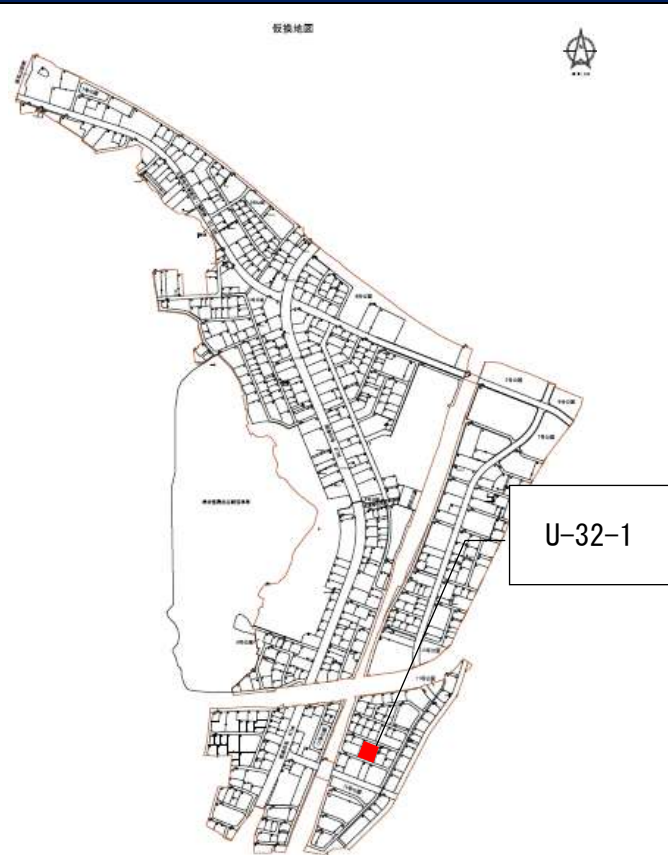




釜石市区画整理土地活用支援制度 売却等希望土地台帳

		位置図	写真 (遠景)
登録番号	U-32-1		
掲載日	平成31年1月28日		
町名地番	鶉住居町一丁目2402番		
面積(坪)	1,095.49㎡ (約331坪)		
用途	宅地等		
用途地域	第一種住居地域		
建ぺい率	60%		
容積率	200%		
接道道路幅員	幅員5.0m		
接道状況	接道32.2m		
電気	引き込み可	仮換地図	写真 (近景)
上水道	引き込み有		
下水道	引き込み有		
都市ガス	無		
希望取引形態	賃貸		
その他特記事項	<p>駐車場等の目的の利用を希望</p> <p>下水道受益者負担金が発生する場合があります (負担金額：土地の面積 1㎡あたり350円)</p>		