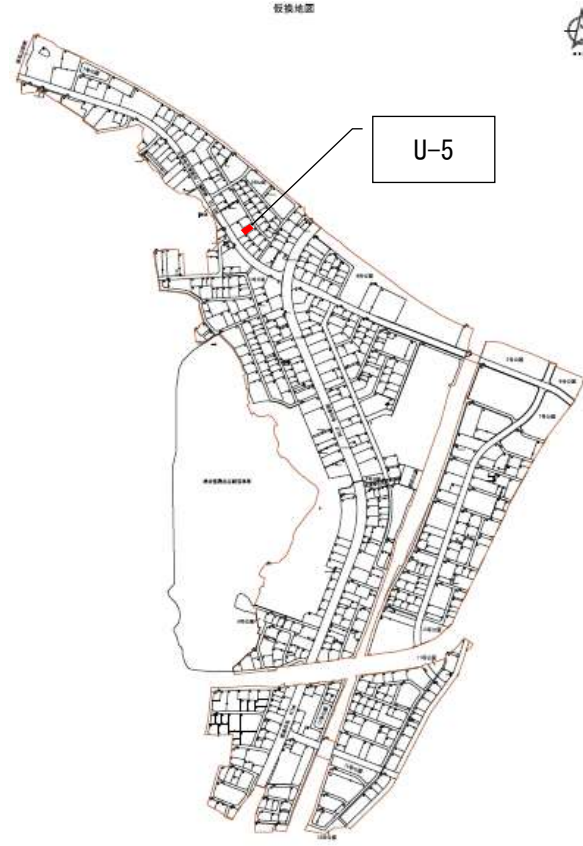

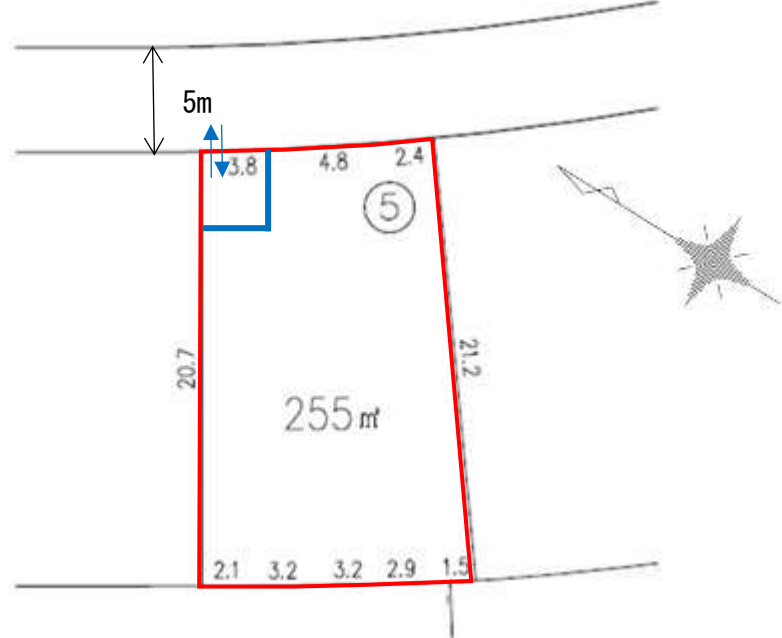



釜石市区画整理土地活用支援制度 売却等希望土地台帳

登録番号	U-5	位置図	写真（遠景）
掲載日	平成 30 年 7 月 3 日		
町名地番	鵜住居町五丁目 1211 番		
面積(坪)	255.17 m <sup>2</sup> (約 77 坪)		
用途	宅地等		
用途地域	第一種住居地域		
建ぺい率	60%		
容積率	200%		
接道道路幅員	幅員 5.0m		
接道状況	接道 11.0m		
電気	引き込み可		
上水道	引き込み有	 <p data-bbox="1136 1780 1837 1843">※仮換地面積、辺長は実測で変わる可能性があります。</p>	
下水道	引き込み有		
都市ガス	無		
希望取引形態	売買		
その他特記事項 下水道受益者負担金が発生する場合があります (負担金額：土地の面積 1 m <sup>2</sup> あたり 350 円)			