





釜石市区画整理土地活用支援制度 売却等希望土地台帳

登録番号	U-4	位置図	写真（遠景）
掲載日	平成30年7月3日		
町名地番	鵜住居町三丁目 1300番、1301番、1302番		
面積(坪)	864.26㎡ (約261坪)		
用途	宅地等		
用途地域	準工業地域		
建ぺい率	60%		
容積率	200%		
接道道路幅員	幅員5.0m		
接道状況	接道22.4m		
電気	引き込み可		
上水道	引き込み有	 <p data-bbox="1092 1850 1792 1913">※仮換地面積、辺長は実測で変わる可能性があります。</p>	
下水道	引き込み有		
都市ガス	無		
希望取引形態	賃貸		
その他特記事項 下水道受益者負担金が発生する場合があります (負担金額：土地の面積1㎡あたり350円)			