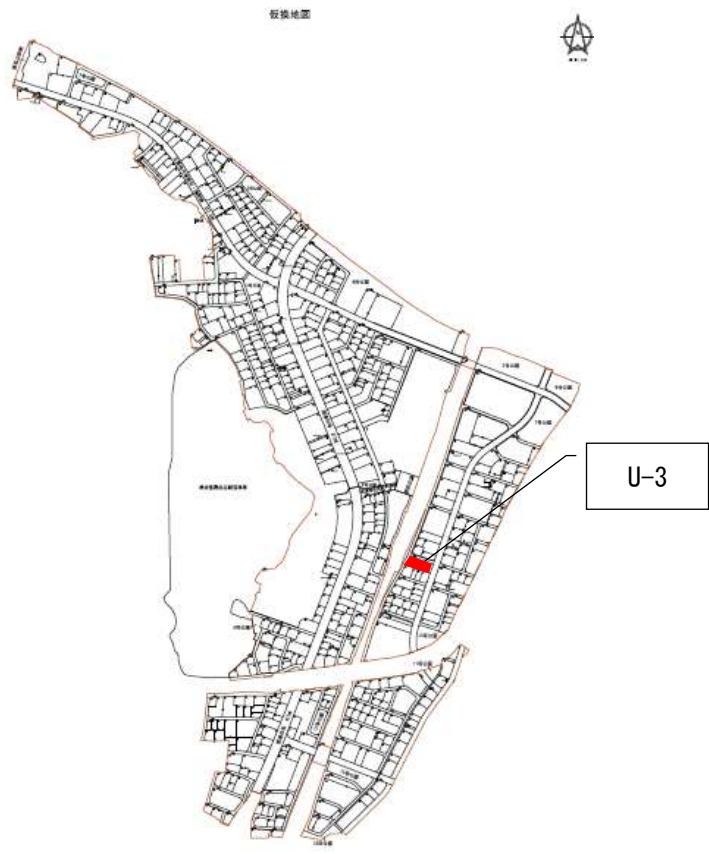




釜石市区画整理土地活用支援制度 売却等希望土地台帳

		位置図	写真（遠景）
登録番号	U-3		
掲載日	平成 30 年 7 月 3 日		
町名地番	鶉住居町三丁目 605 番、606 番		
面積(坪)	890.27 m ² (約 269 坪)		
用途	宅地等		
用途地域	第一種住居地域		
建ぺい率	60%		
容積率	200%		
接道道路幅員	幅員 12.0m		
接道状況	接道 15.4m		
電気	引き込み可	仮換地図	写真（近景）
上水道	引き込み有		
下水道	引き込み有		
都市ガス	無		
希望取引形態	賃貸		
その他特記事項	下水道受益者負担金が発生する場合があります (負担金額：土地の面積 1 m ² あたり 350 円)		
		※仮換地面積、辺長は実測で変わる可能性があります。	