





釜石市区画整理土地活用支援制度 売却等希望土地台帳

登録番号	U-21	位置図	写真（遠景）
掲載日	平成30年8月27日		
町名地番	鵜住居町五丁目115番		
面積(坪)	557.79㎡ (約168坪)		
用途	宅地等		
用途地域	第一種住居地域		
建ぺい率	60%		
容積率	200%		
接道道路幅員	幅員5.0m		
接道状況	接道23.5m		
電気	引き込み可		
上水道	引き込み有		
下水道	引き込み有		
都市ガス	無		
希望取引形態	賃貸		
その他特記事項	駐車場等の利用を希望 下水道受益者負担金が発生する場合があります (負担金額: 土地の面積 1㎡あたり350円)		