

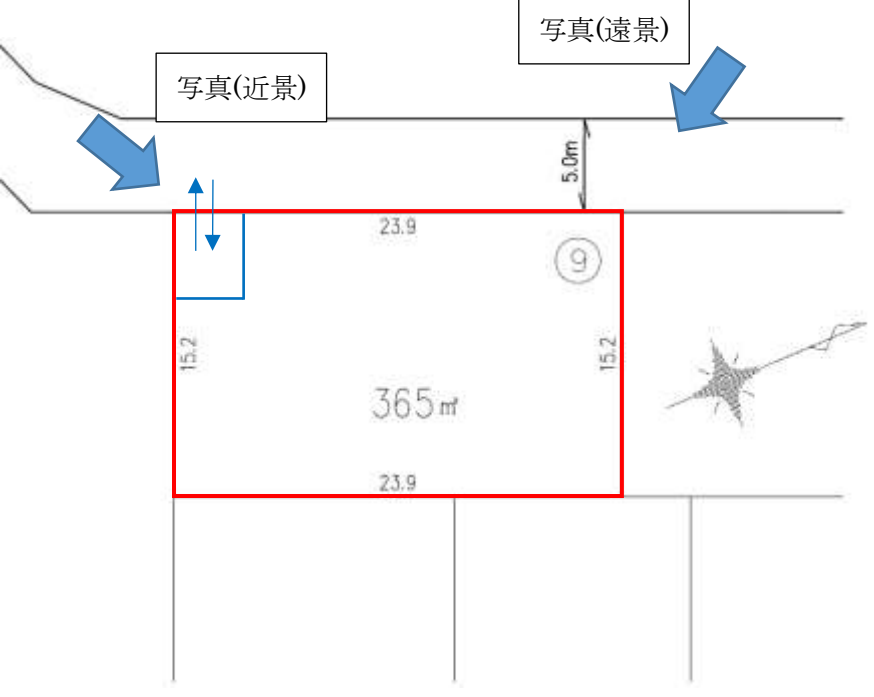



釜石市区画整理土地活用支援制度 売却等希望土地台帳

登録番号	U-16	位置図	写真（遠景）
掲載日	平成30年7月23日		
町名地番	鵜住居町四丁目 1102 番		
面積(坪)	365.17 m ² (約 110 坪)		
用途	宅地等		
用途地域	近隣商業地域		
建ぺい率	80%		
容積率	200%		
接道道路幅員	幅員 5.0m		
接道状況	接道 23.9m		
電気	引き込み可		
上水道	引き込み有		
下水道	引き込み有		
都市ガス	無		
希望取引形態	賃貸		
その他特記事項	下水道受益者負担金が発生する場合があります (負担金額：土地の面積 1 m ² あたり 350 円)		