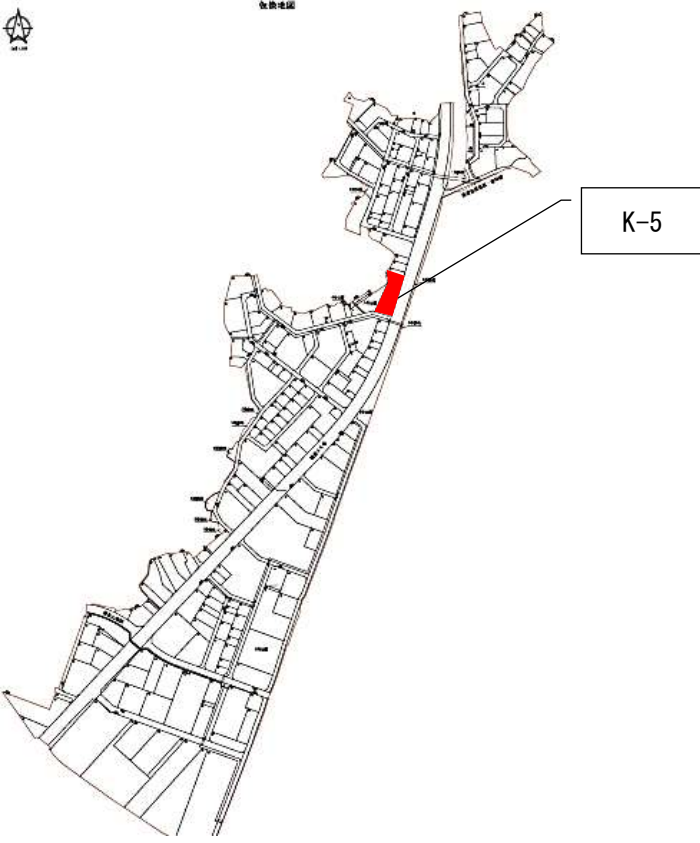





釜石市区画整理土地活用支援制度 売却等希望土地台帳

| 登録番号 | K-5 | 位置図 | 写真（遠景） |
|---------|--|--|---|
| 掲載日 | 平成31年1月28日 |  |  |
| 町名地番 | 片岸町第9地割323番、324番 | | |
| 面積(坪) | 1,268.96㎡(約383坪) | | |
| 用途 | 宅地等 | | |
| 用途地域 | 準工業地域 | | |
| 建ぺい率 | 60% | | |
| 容積率 | 200% | | |
| 接道道路幅員 | 幅員5.0m | | |
| 接道状況 | 接道21.0m | | |
| 電気 | 引き込み可 | | |
| 上水道 | 引き込み有 |  <p data-bbox="1216 1848 1914 1911">※仮換地面積、辺長は実測で変わる可能性があります。</p> |  |
| 下水道 | 引き込み有 | | |
| 都市ガス | 無 | | |
| 希望取引形態 | 売買、賃貸 | | |
| その他特記事項 | 下水道受益者負担金が発生する場合があります (負担金額：土地の面積1㎡あたり350円) | | |