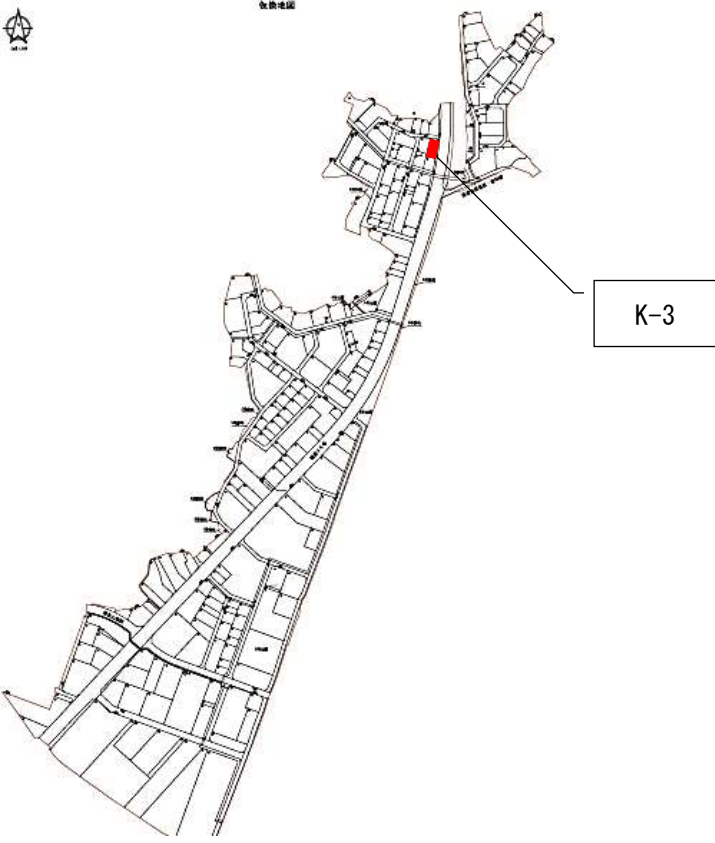





釜石市区画整理土地活用支援制度 売却等希望土地台帳

| 登録番号   | K-3                       | 位置図   | 写真（遠景）  |
|--|---------------------------|---|---|
| 掲載日  | 平成30年7月23日                |   |    |
| 町名地番   | 片岸町第9地割378番               |   |   |
| 面積(坪)  | 335.95㎡(約101坪)            |   |   |
| 用途   | 宅地等                       |   |   |
| 用途地域   | 準工業地域                     |   |   |
| 建ぺい率   | 60%                       |   |   |
| 容積率  | 200%                      |   |   |
| 接道道路幅員   | 幅員5.0m                    |   |   |
| 接道状況   | 接道9.8m                    |   |   |
| 電気   | 引き込み可                     |   |   |
| 上水道  | 引き込み有                     |  |  |
| 下水道  | 引き込み有                     |   |   |
| 都市ガス   | 無                         |   |   |
| 希望取引形態   | 売買                        |   |   |
| その他特記事項<br>下水道受益者負担金が発生する場合があります<br>(負担金額: 土地の面積<br>1㎡あたり350円) | ※仮換地面積、辺長は実測で変わる可能性があります。 |   |   |