
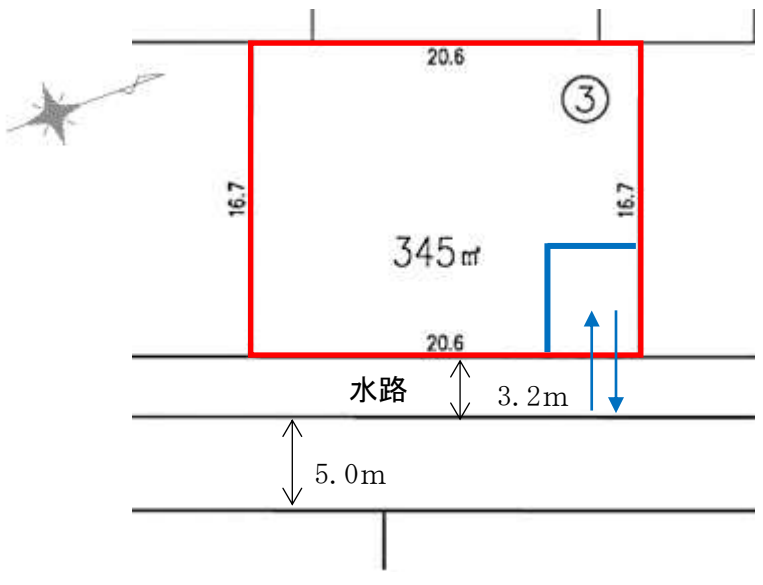



釜石市区画整理土地活用支援制度 売却等希望土地台帳

		位置図	写真（遠景）
登録番号	K-1		
掲載日	平成 30 年 7 月 3 日		
町名地番	片岸町第 3 地割 138 番		
面積(坪)	345.43 m ² (約 104 坪)		
用途	宅地等		
用途地域	準工業地域		
建ぺい率	60%		
容積率	200%		
接道道路幅員	幅員 5.0m (一部水路 3.2m)		
接道状況	接道 20.6m		
電気	引き込み可	仮換地図	写真（近景）
上水道	引き込み有	 <p>※仮換地面積、辺長は実測で変わる可能性があります。</p>	
下水道	引き込み有		
都市ガス	無		
希望取引形態	賃貸		
その他特記事項	<p>公共用財産占用申請が必要 下水道受益者負担金が発生する場合があります (負担金額：土地の面積 1 m²あたり 350 円)</p>		