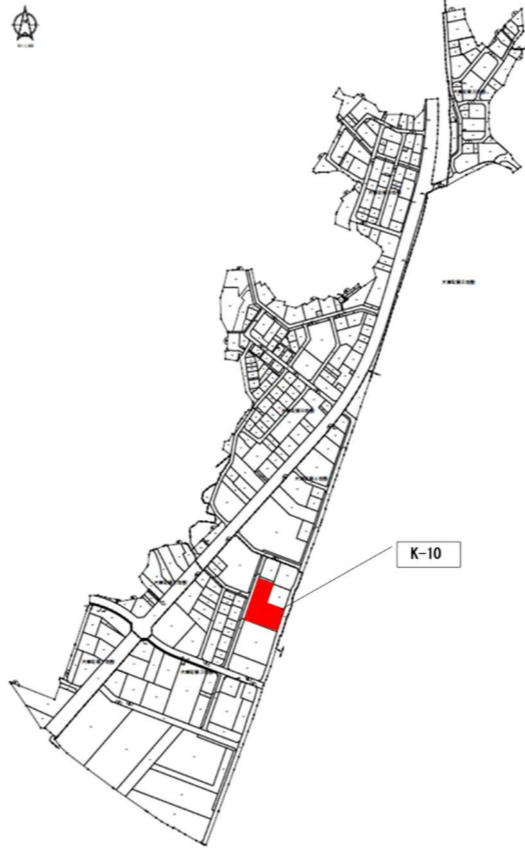





釜石市区画整理土地活用支援制度 売却等希望土地台帳

登録番号	K-10	位置図	写真（遠景）
掲載日	令和8年6月18日		
町名地番	片岸町第3地割126番		
換地面積（坪）	2411.91 m ² （約730坪）		
地目	宅地		
用途地域	準工業地域		
建ぺい率	60%		
容積率	200%		
接道道路幅員	幅員 5.0m		
接道状況	接道 95.8m		
電気	引き込み可		
上水道	引き込み有		
下水道	引き込み有		
都市ガス	無		
希望取引形態	売買 or 賃貸		
その他特記事項 下水道受益者負担金が発生する場合があります（負担金額：土地の面積1 m ² あたり 350 円）			