



復興まちづくり協議会(地権者会・町内会) ニュースレター

撓まず 屈せず がんばろう釜石!!

復興まちづくり協議会(両石地区地権者会・両石町内会説明会)を開催しました

開催日	平成30年5月27日(日)	
時間	14:00~15:17	
場所	鶴住居地区生活応援センター	
参加人数	37人	
議題	1. 本日の主旨とこれまでの経緯 2. 最新の土地利用計画について 3. 消防屯所の整備について 4. 今後の事業実施スケジュールについて 5. 土地の引渡しについて 6. 復興公営住宅について	7. 住宅再建に係る補助制度について 8. 意見交換

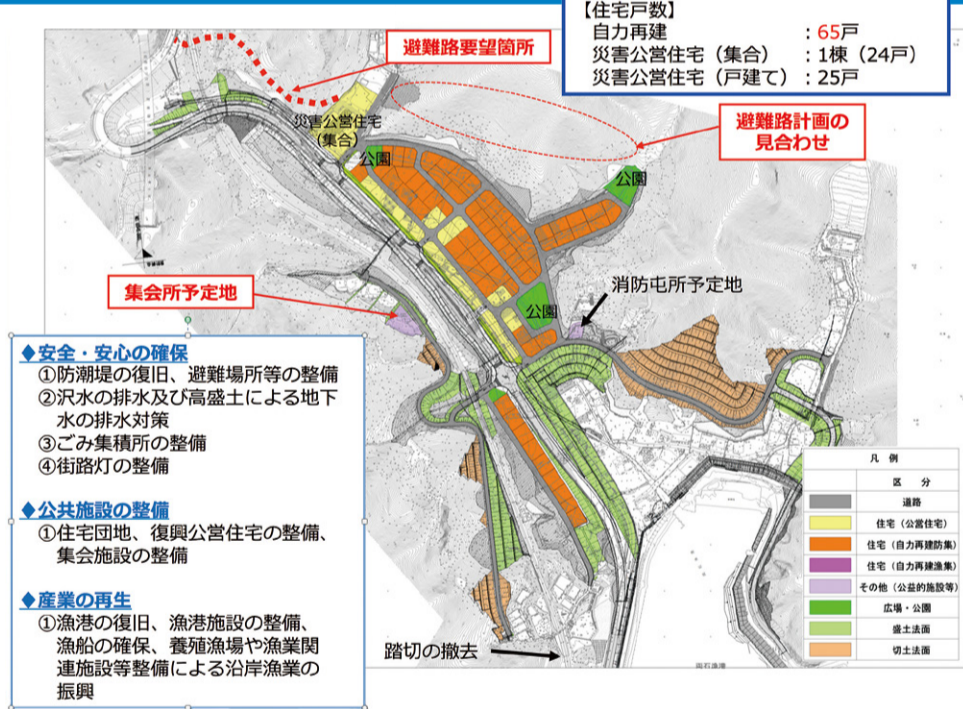


当日はこれらの議題について担当より説明いたしました。出席された皆さまからは、両石地区土地利用計画における今後の事業実施、宅地引き渡し、道路、避難路などの復興整備について様々なご意見、ご質問をいただきました。

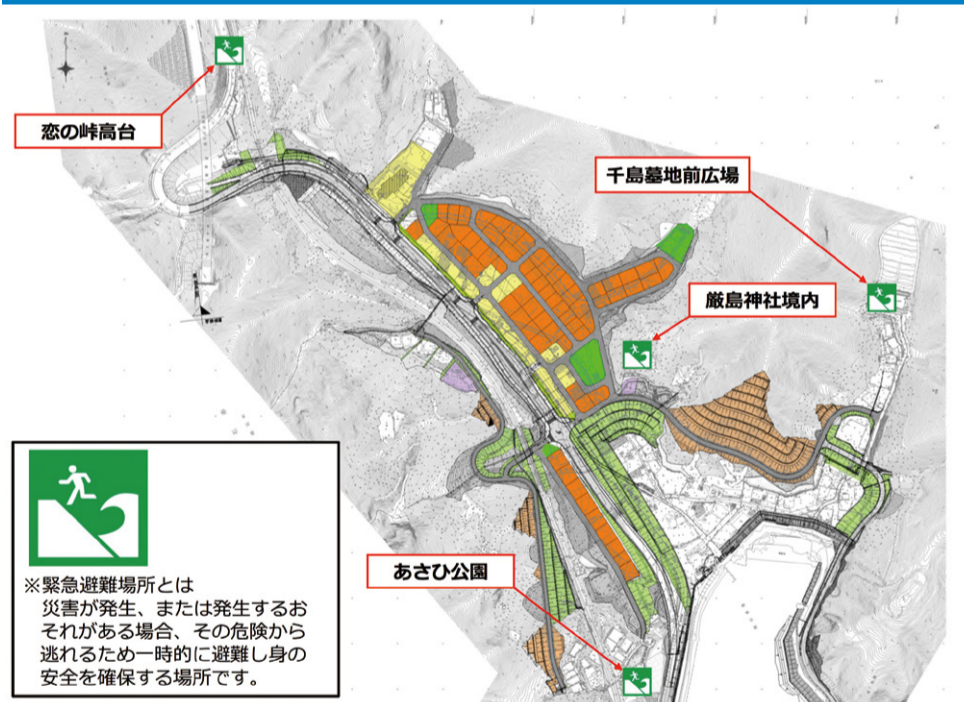
議題の概要

最新の土地利用計画について

最新の土地利用計画

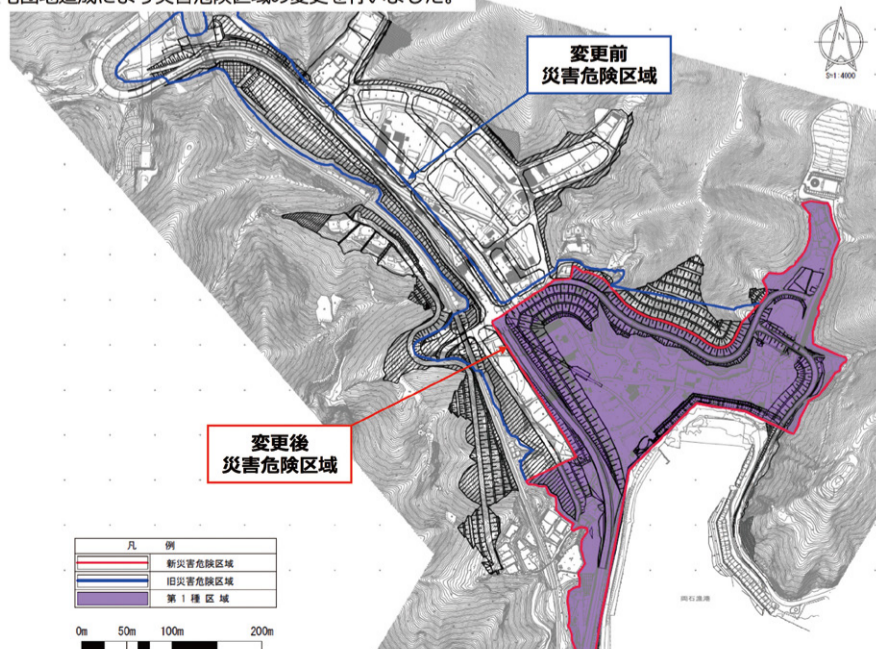


両石地区津波災害緊急避難場所



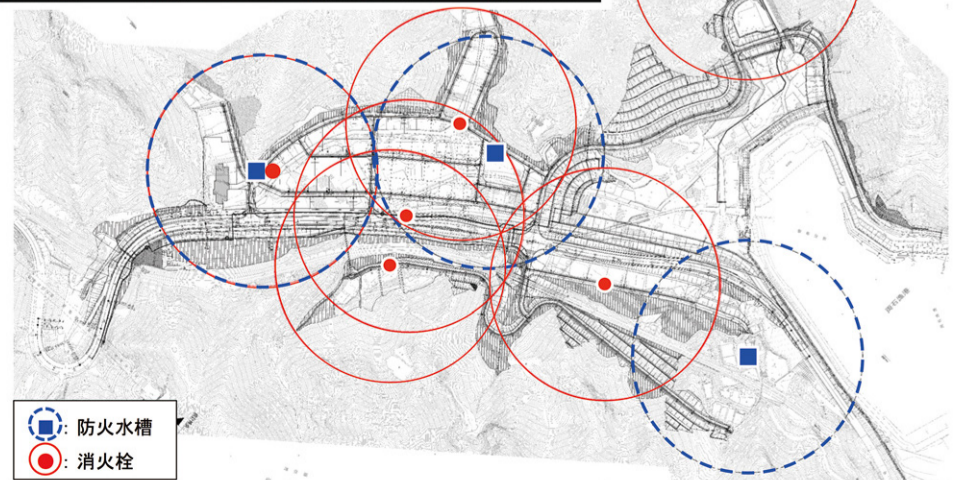
災害危険区域の変更について

住宅団地造成により災害危険区域の変更を行いました。



防火水槽・消火栓の設置について

釜石大槌地区行政事務組合(消防本部)と協議し、全ての住宅・公益的施設を防護できる位置に配置した計画が立案されております。
防火水槽 新設：2槽 既設：1槽 (計3槽)
消火栓 新設：5基 既設：1基 (計6基)



このようなご意見・ご質問をいただきました



宅地を借りる場合の貸付料は、被災者に対しては減免がなされていると思うが、減免される期間について教えてほしい。

減免期間については現時点で未定ですが、できるだけ早期に結論を出し、皆さまに周知いたします。

宅地を購入した方がいいのか、借りた方がいいのか分からない。

貸付料の減免期間が定まっていないため現時点での判断は難しいと思われませんが、売買時点の土地価格、各種補助制度の申請期限、世帯の個別の状況なども関係することとしますので、どちらがいいのかとは一概には申し上げにくいところです。ご了承をお願いします。

両石町の新しい住所(地番)は確定しているのか。

土地の売買契約若しくは賃貸借契約を締結する際には確定しております。現在、個別に契約書等を作成中でございますので、市の契約準備が整い次第、再建者の皆さまに個別にご連絡いたします。

巖島神社の下、桑ノ浜方面に向かう道路下の法面に、階段などの避難道は整備されるのか？

現在、整備する予定はございませんが、今後、跡地利用整備事業等で整備できるよう検討してまいります。

現時点で法面には階段がないため、災害時に上へ逃げる階段が必要と思う。道路を迂回するよりも階段を上って避難したほうが良いと思うが、整備することはできないか？

この法面は急であるため、階段を整備することは難しいと考えておりました。低地部からの避難階段については、以前も要望がありましたので、確認後ご相談させていただきます。終点部分の道路とその上の部分については検討中であるため、確実に整備可能となった時点で、改めて提示させていただきます。

避難階段については検討ではなく、実現してほしい。

ご要望として承ります。

巖島神社の裏側に、住宅地側に向かうけもの道がある。

震災時は、そこを助かった人達が多かった。その道の整備をお願いしたい。

避難路については町内会からも要望があり、現地を確認しております。実際に避難路にするためには整備が必要と認識しています。費用が不明であるため、予算確保を含めて今後検討してまいります。

あさひ公園の奥にある簡易渡線道設備(線路を横断する箇所)について、今後は通れないという説明であったが、その奥に家や土地がある人は、今後、どこを通ればいいのか。

線路の奥側に新しい道路を整備しております。こちらを使っていただきたいと思います。

復興事業については、可能な限り皆さまの期待に応えられるよう進めていきたいと考えております。1日も早い復興事業の完了に向け、今後も全力で取り組んでまいりますので、皆さまのご理解とご協力をよろしくお願いいたします。



復興計画の事業進捗等については、「広報かまいし」や市のホームページでも公開しております。併せてご覧ください
<http://www.city.kamaishi.iwate.jp>

協議会等に関するお問い合わせ

釜石市復興推進本部 TEL:0193-27-8479
FAX:0193-22-2686