

両石地区 復興まちづくり協議会
地権者会・復興促進協議会

平成25年11月17日(日)
14:00 ~ 16:00

次 第

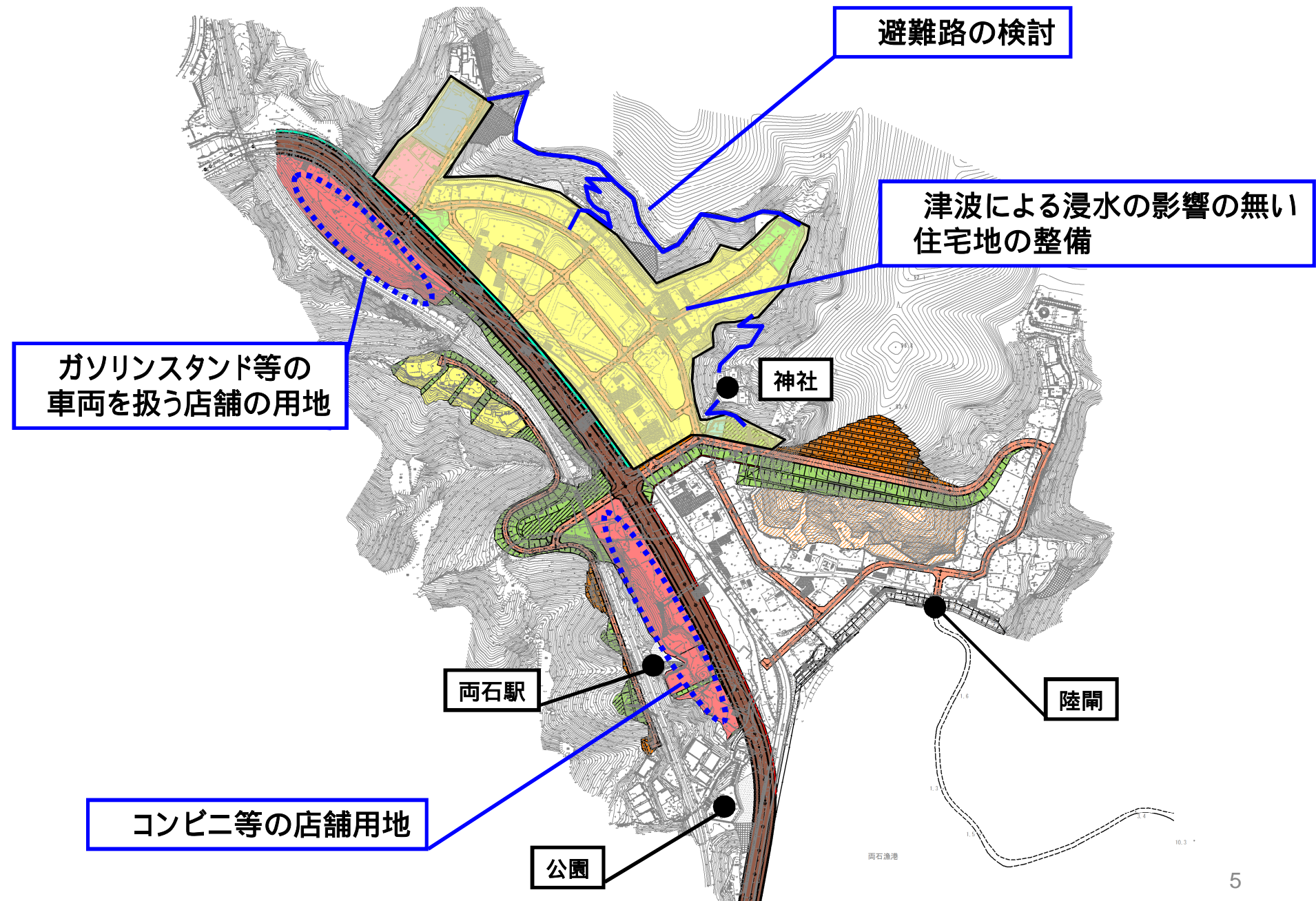
- 1 . 市長からの挨拶
- 2 . 前回協議会(7/28開催)のふりかえり
- 3 . 最新の土地利用計画
- 4 . 住宅再建意向調査の中間集計結果について
- 5 . 意見交換

本日の議題

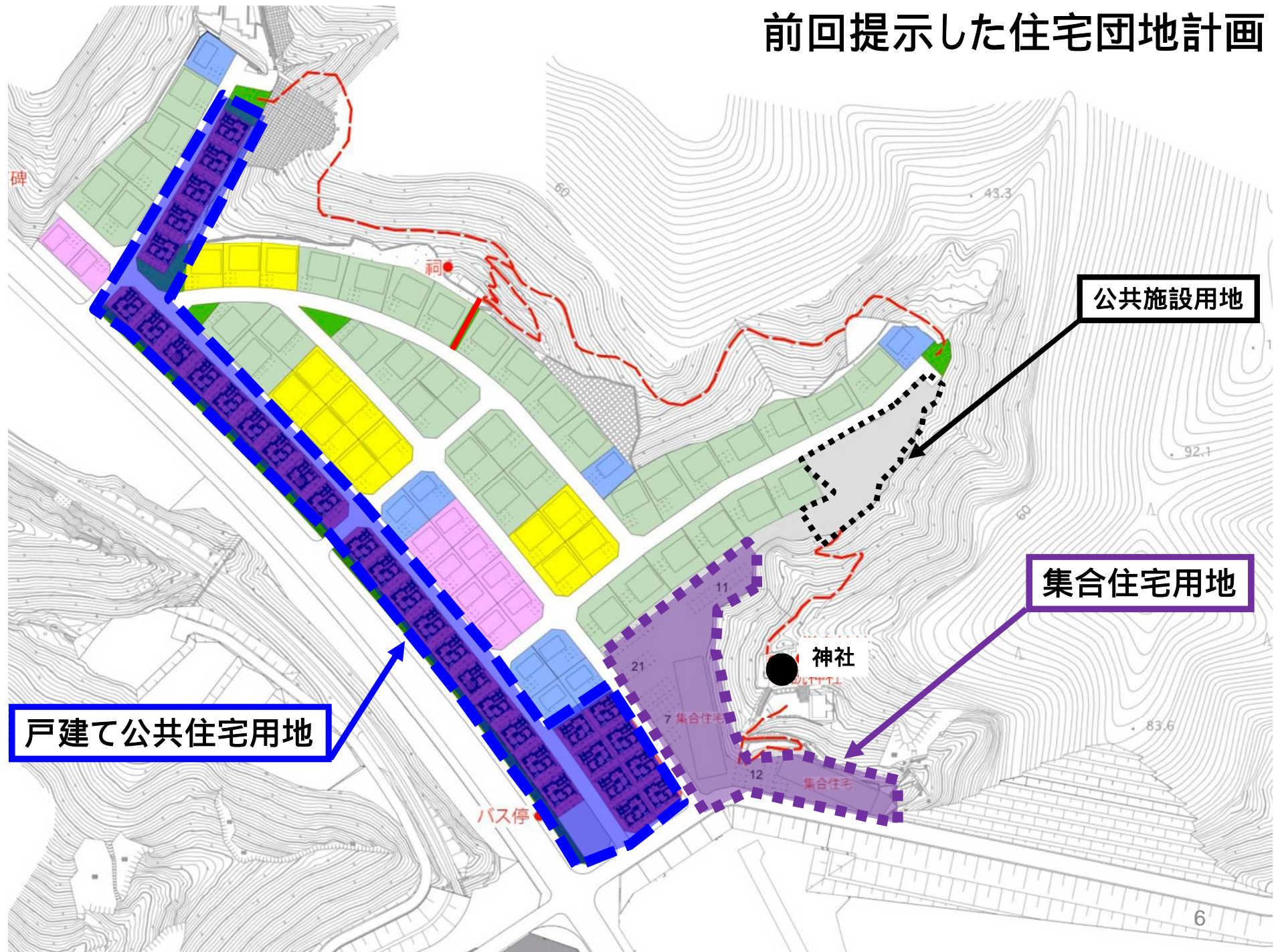
- ・要望を踏まえた土地利用計画図の提示

2. 前回協議会(7/28開催)のふりかえり

前回提示した土地利用計画図



前回提示した住宅団地計画



その後に頂いた要望 1

避難路について

- ・車両通行が可能なルートを検討を行います。
- ・避難路の接続先については、今後検討を行います。
- ・後ほど土地利用計画図にて説明いたします。

JR線路西側の生活道延伸について
3地割の宅地化について
国道45号の嵩上げについて

- ・後ほど土地利用計画図にて説明いたします。

JR鉄橋西側の盛土について

- ・宅地化はできませんが、盛土は行います。
- ・盛土に関しましては、今後JRとの協議が必要となります。
- ・後ほど土地利用計画図にて説明いたします。

その後に頂いた要望 2

防潮堤の嵩上げについて

- ・県との協議を重ねてまいりましたが、現在の計画である、T.P12.0mの高さで整備となります。

あさひ公園の監視塔設置について

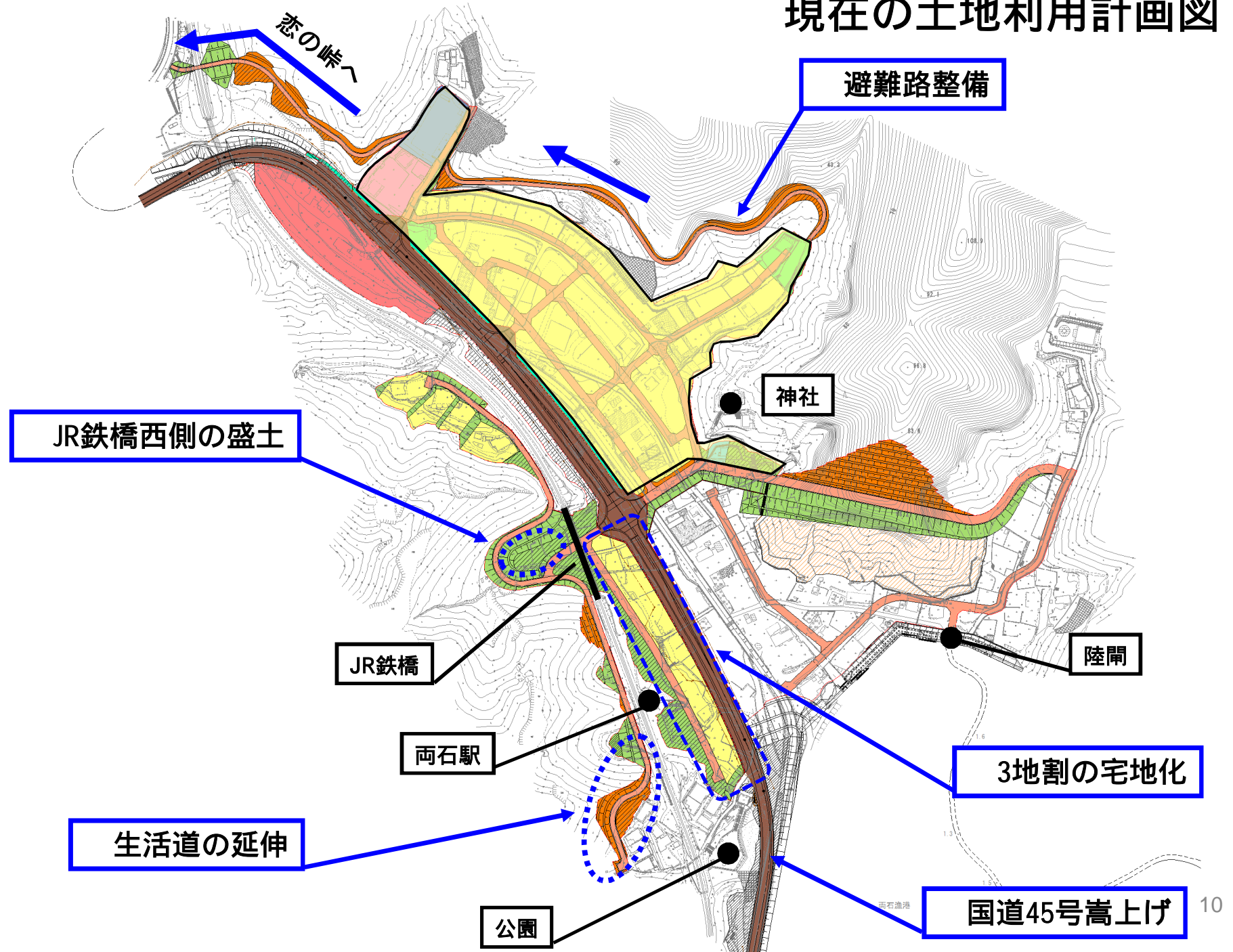
- ・監視塔の設置は難しいですが、防災無線の運用については担当課にて今後の検討を行います。

集合住宅建設位置について

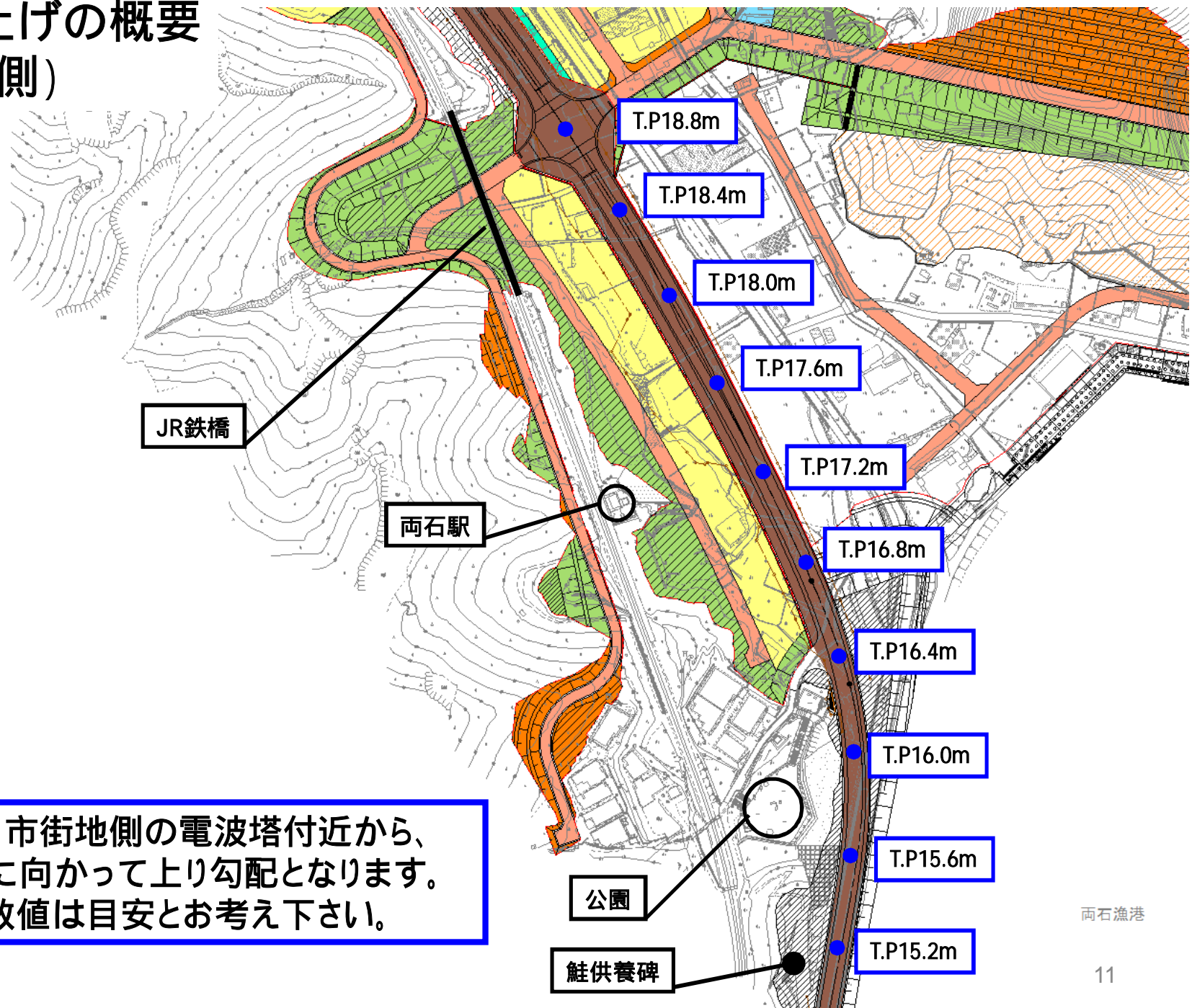
- ・アンケート結果を基に、宅地の区画分けを行いますので、今後検討いたします。

3. 最新の土地利用計画

現在の土地利用計画図

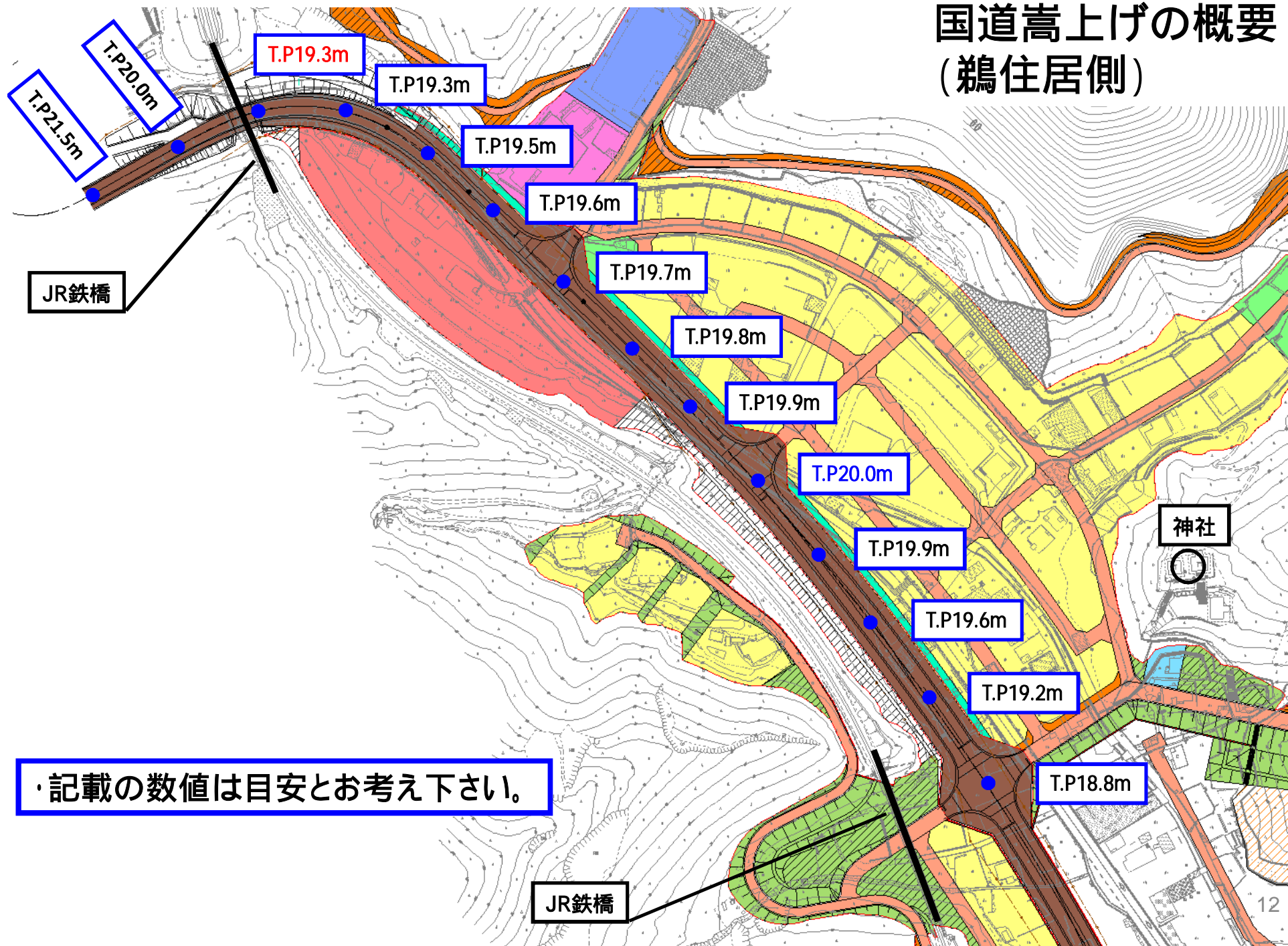


国道嵩上げの概要 (市街地側)



- ・国道は、市街地側の電波塔付近から、交差点に向かって上り勾配となります。
- ・記載の数値は目安とお考え下さい。

国道嵩上げの概要 (鵜住居側)



4. 住宅再建意向調査の中間集計結果について

5 . 意見交換
