

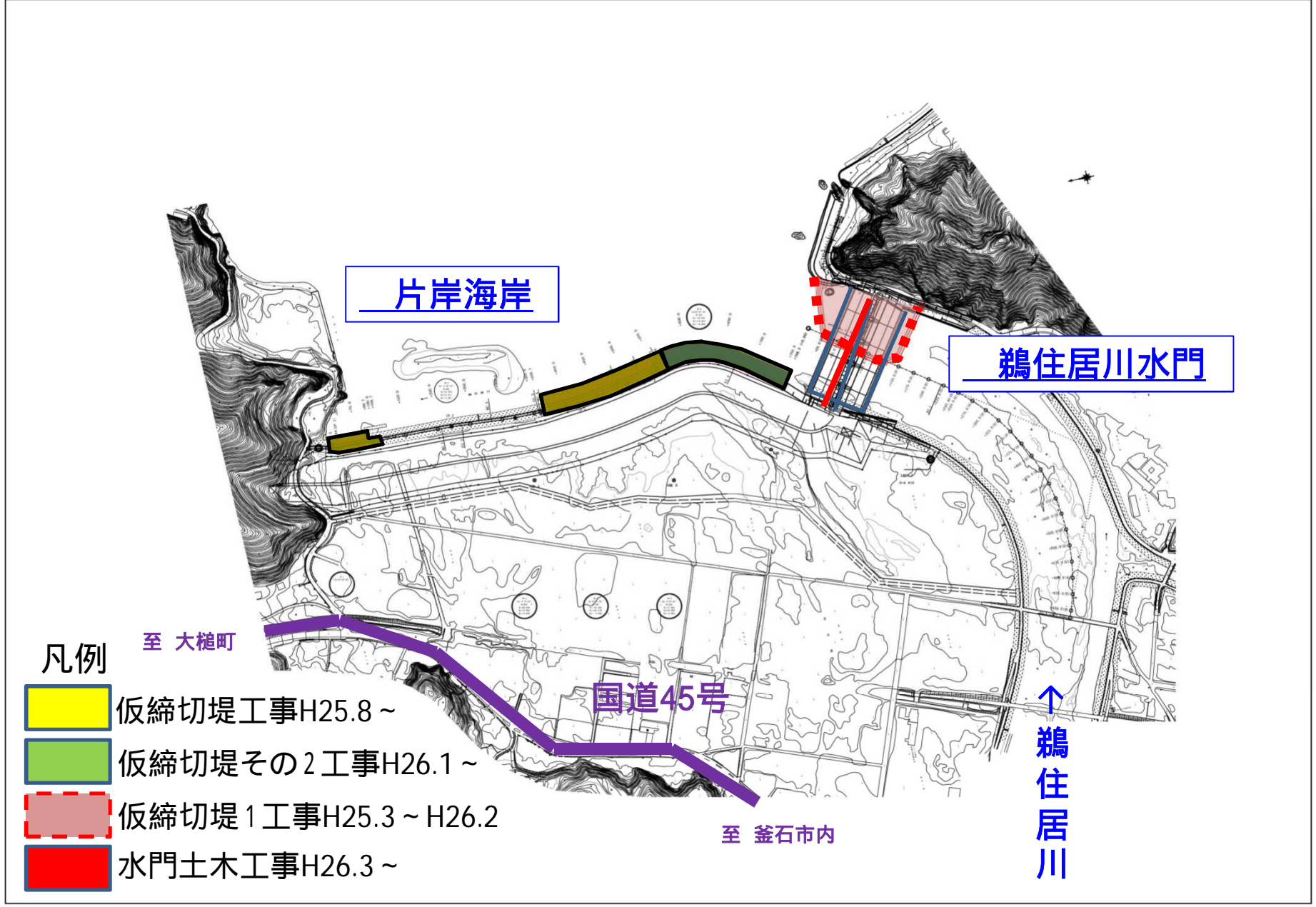
片岸地区地権者連絡会・復興まちづくり協議会

平成26年4月24日(木)18:00～19:30

次第

1. 挨拶
2. 鵜住居川水門及び片岸海岸防潮堤について
3. 土地区画整理事業の進捗状況について
4. 工事計画等について
5. 意見交換

2. 鵜住居川水門及び片岸海岸防潮堤について (岩手県沿岸広域振興局土木部)



片岸海岸

鵜住居川水門

凡例

- 仮締切堤工事H25.8～
- 仮締切堤その2工事H26.1～
- 仮締切堤1工事H25.3～H26.2
- 水門土木工事H26.3～

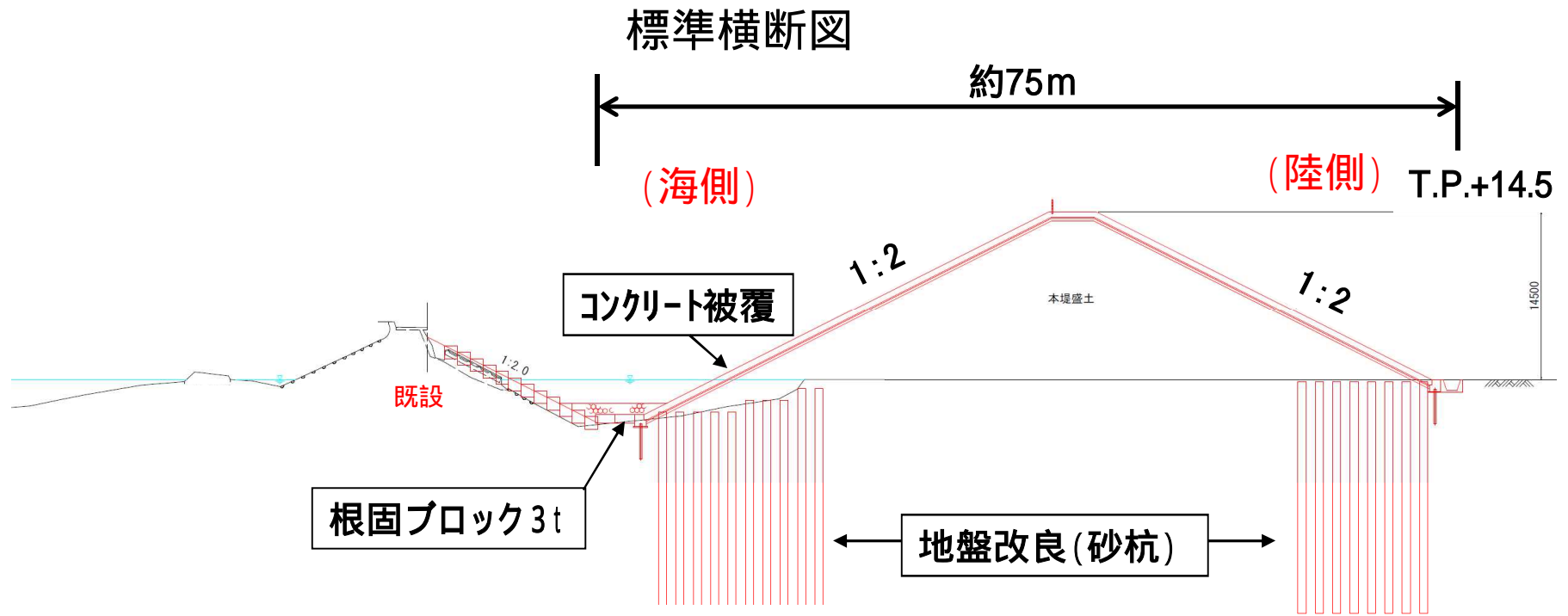
至 大槌町

国道45号

至 釜石市内

↑
鵜住居川

片岸海岸防潮堤

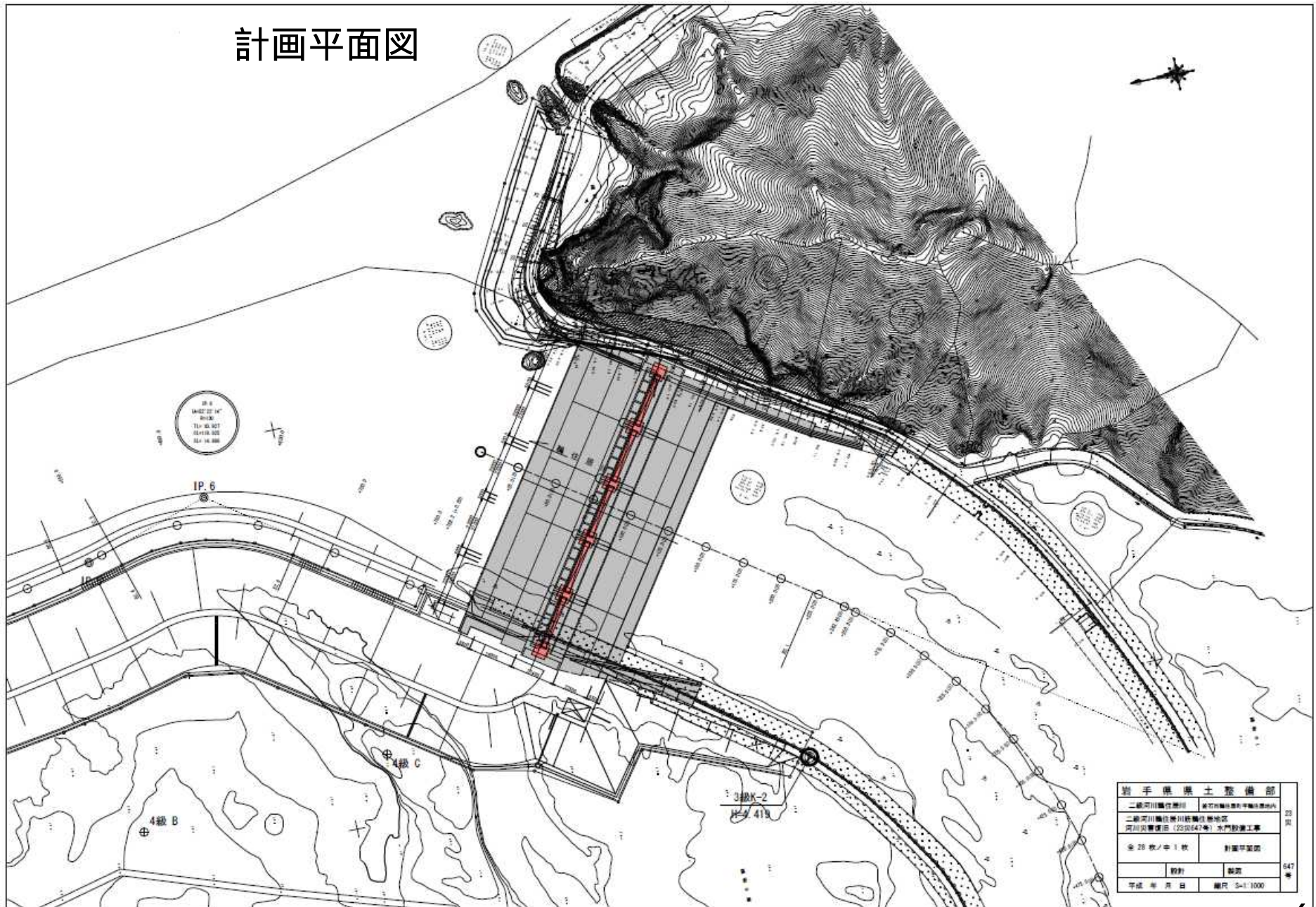


法面被覆詳細図
(表法面、裏法面、天端全て共通)



鵜住居川水門

計画平面図



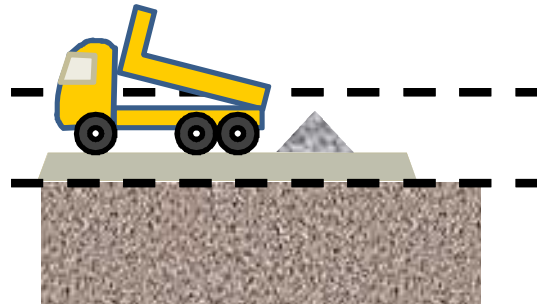
岩手県土木整備部		23
二級河川鵜住居川 鵜住居川水門計画平面図		547
二級河川鵜住居川鵜住居川地区 河川災害復旧(250047号)水門設置工事		
全 28 枚 / 中 1 枚	計画年度	
	設計	監理
平成 年 月 日	縮尺	1:1000

3. 土地区画整理事業の進捗状況について

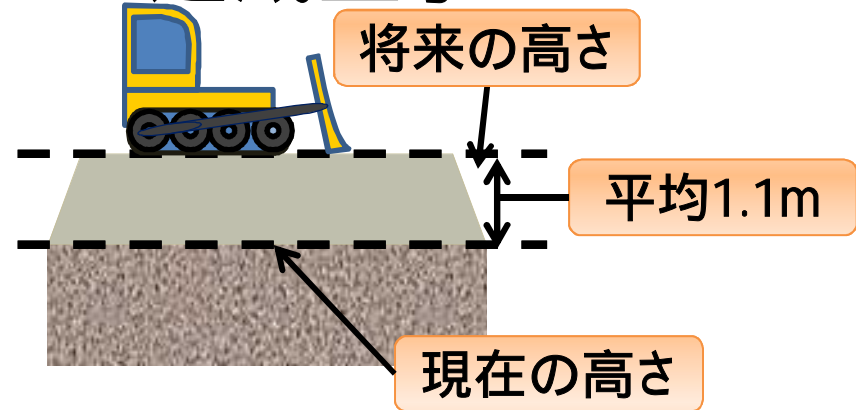
4. 工事計画等について

造成工事の流れ

土の搬入



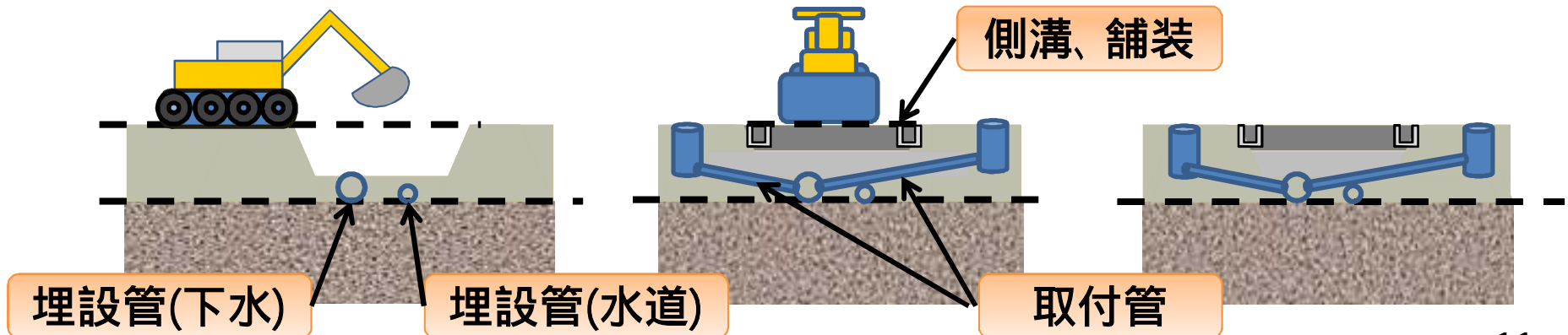
造成工事



道路・埋設管等工事

(擁壁、下水道、水道等) (舗装工事)

工事完了



工事の基本的な考え方



災害公営住宅候補地
国道45号整備工事の影響
を受けない区域

上記から工事着手

国道工事の影響を受けない区域

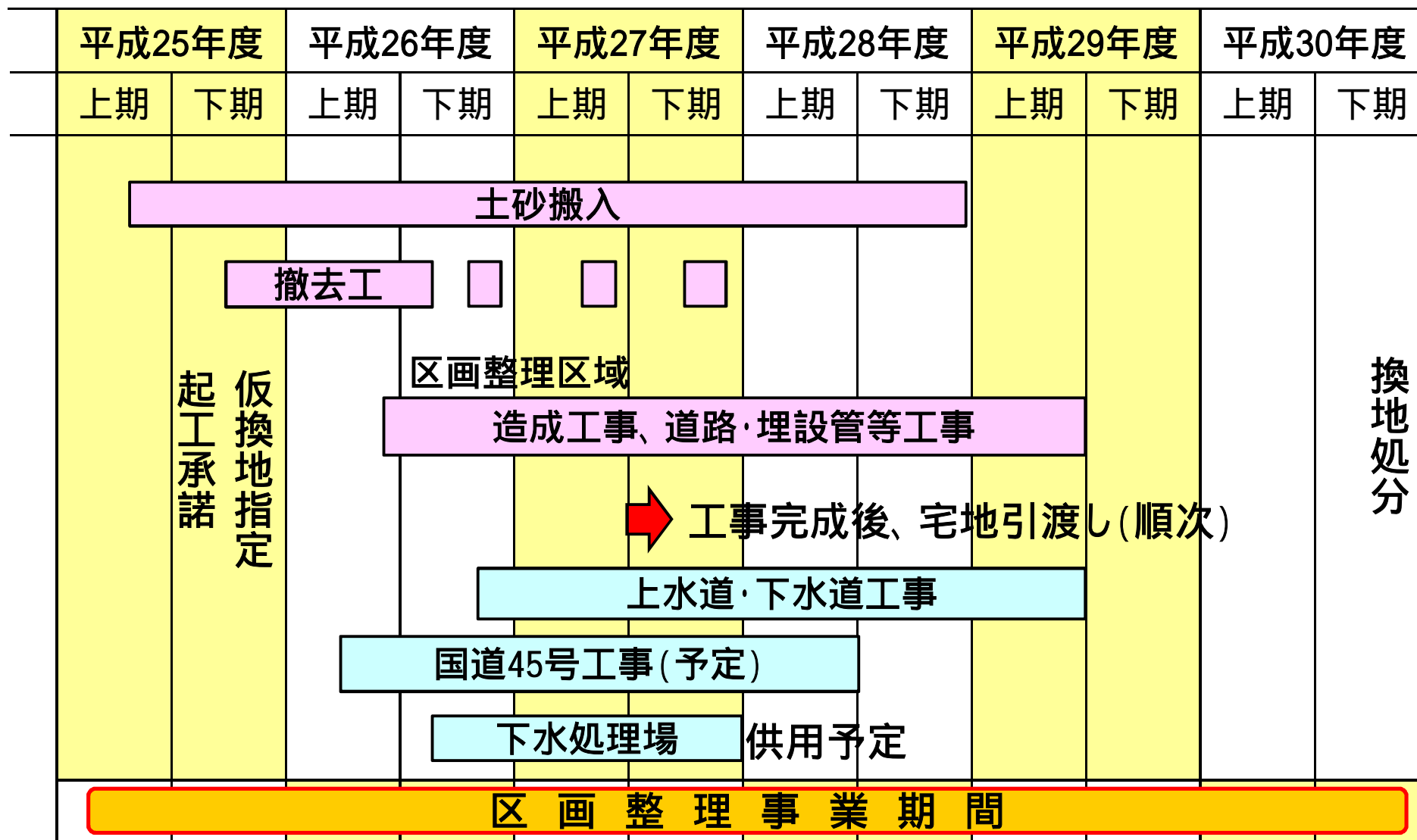


これまでの工事、近々着工する工事

-  これまで行ってきた工事
-  近々着工する工事



今後の工事スケジュール(案)



状況に応じて変更することがあります。

工事STEP 2 (平成27年9月末)



工事の施工箇所等は、実施の過程で変更となってくる場合があります。 16

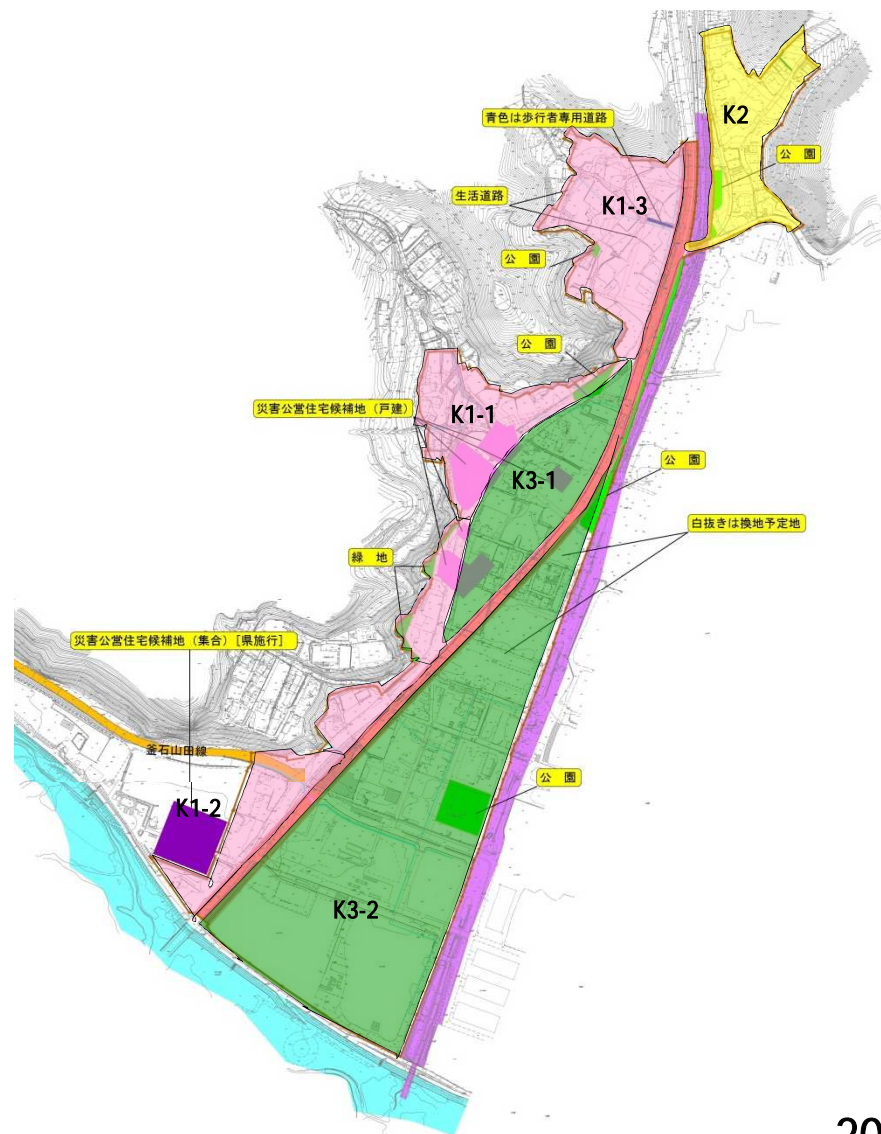
工事STEP 4 (平成28年9月末)



工事の施工箇所等は、実施の過程で変更となってくる場合があります。 18

宅地引渡し予定

H27		H28		H29	
1	12	1	12	1	9
	K1 -1	K1 -2		K1 -3	
		K2			
		K3 -1		K3 -2	



状況に応じて変更することがあります。

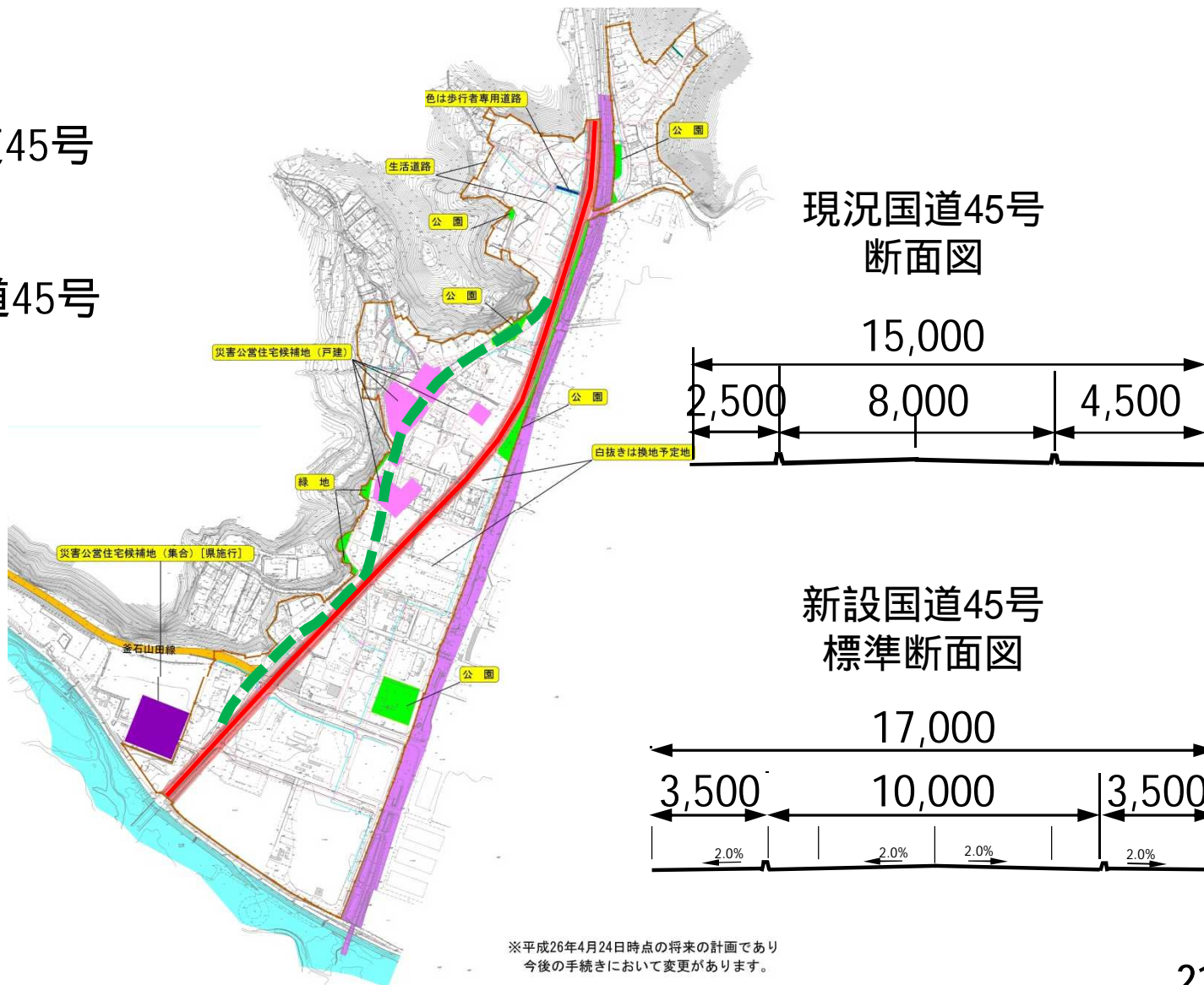
国道の切替え



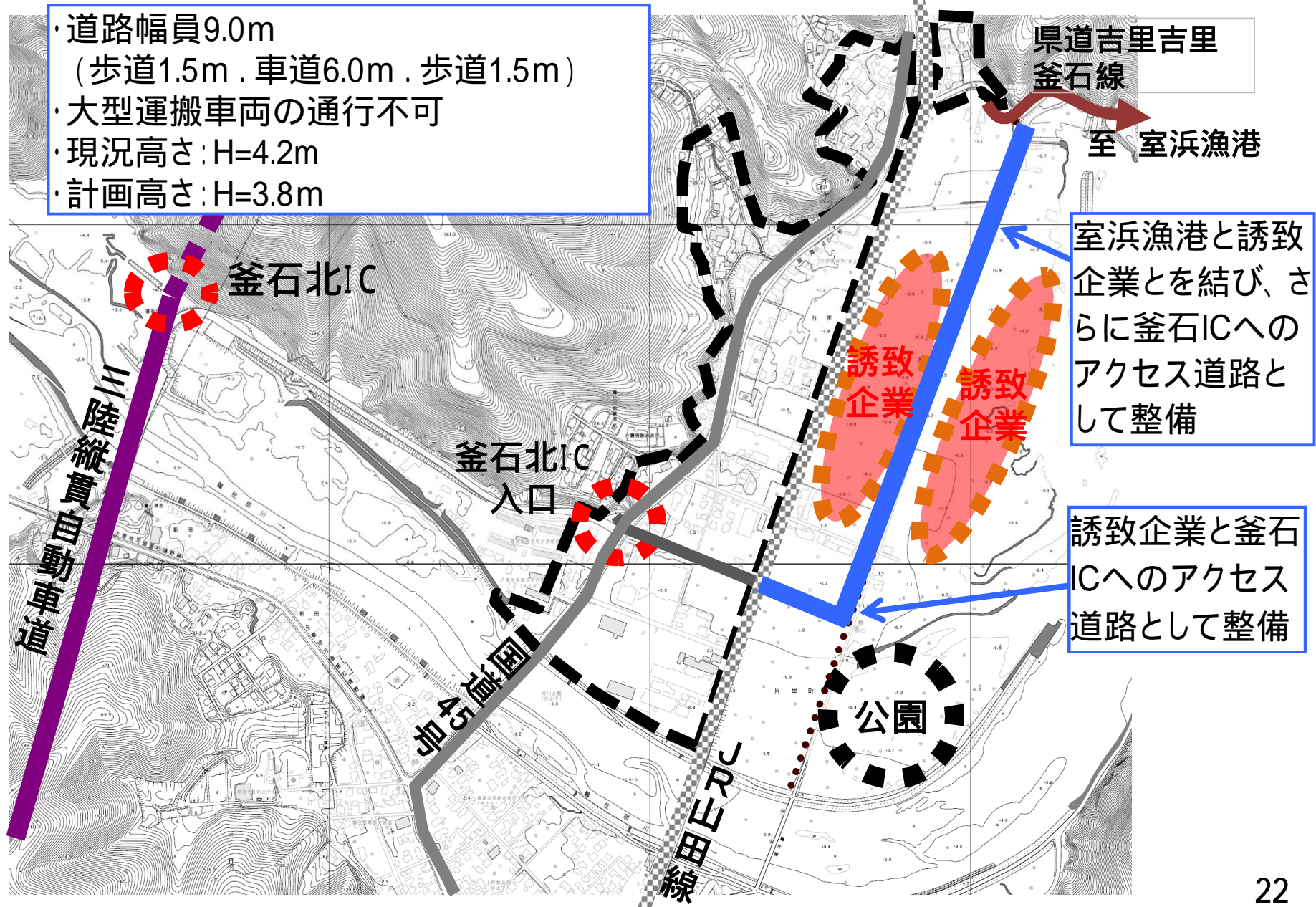
現況国道45号



新設国道45号



産業地区連絡道路整備 (社会資本整備総合交付金事業)



5 . 意見交換

參考資料

工事及び事業に関する積極的な情報提供について

復興工事の進捗や新しいまちづくりのイメージに関する情報提供を実施

復興インフォメーションブース(仮称)の設置

鵜住居・片岸地区の区画整理等の計画概要や工事の進捗状況等を図面やCG(コンピューターグラフィックス)等により解りやすく、かつ自由に情報を得られる場(ブース)を設置。



工事現場説明会の開催

工事が一定程度進捗した段階で、どのように工事が行われ、また、将来の宅地がどのようなになるのか等について現地説明会を適宜開催。



地区内の盛り土高さの掲示

片岸地区においては平均約1.1mの盛土が行われます。この将来の宅地高さをイメージして頂くため、今後、地区内の道路沿いの電柱等に各地点の盛土高を示す掲示を行います。



計画盛土高さ(目安)

約0.5m

釜石市復興推進本部都市整備推進室

TEL 0193-22-2111 (内線157)

UR都市機構 釜石復興支援事務所

TEL 0193-29-1066