

箱崎白浜地区 復興まちづくり協議会・地権者連絡会

平成29年11月26日(日)
14:00～

開催場所：箱崎白浜集会所

次 第

1. 市長からの挨拶
2. 本日の主旨とこれまでの経緯
3. 土地利用計画について
4. 跡地利用計画について
5. 街路灯について
6. 今後の工事スケジュールについて
7. 箱崎半島線の進捗状況について
8. 鵜住居線「（仮称）恋の峠公園線」の
進捗状況について
9. 意見交換

1. 市長からの挨拶

2. 本日の主旨とこれまでの経緯

本日は、お忙しい中お集まりいただきありがとうございます。

今回の復興まちづくり協議会・地権者連絡会は、
造成団地の完成報告会として開催させていただきます。

本日の主旨は、

- ・ **土地利用計画について**
- ・ **跡地利用計画について**
- ・ **街路灯について**
- ・ **今後の工事スケジュールについて**
- ・ **箱崎半島線の進捗状況について**
- ・ **鵜住居線「（仮称）恋の峠公園線」
の進捗状況について**

について、次第に沿って説明させていただきます。

これまでの経緯

平成25年2月11日 浜のすまいを考える会

- 土地利用計画について意見交換

浜のすまいを考える会での意見をふまえた計画の見直し

平成25年4月29日 箱崎白浜地区復興まちづくり協議会・地権者連絡会

- 前回の意見を反映させた土地利用計画の提示
- 今後のスケジュール
- 災害危険区域

復興まちづくり協議会・地権者連絡会での意見をふまえた計画の見直し

平成25年12月15日 安全祈願祭

平成26年 2月14日 現地に目印（丁張）を設置

平成26年 6月 4日～ 6月 6日

高台移転希望者と詳細設計についての意見交換会




平成26年6月29日 箱崎白浜地区復興まちづくり協議会・地権者連絡会



- 土地利用計画について
- 防潮堤の計画について
- 箱崎半島線の進捗状況について

平成27年8月29日 箱崎白浜地区宅地割りに関する意見交換会



- 石橋前地区
- 中須賀地区
- 津元前地区
- 住宅再建補助について

平成27年12月11日 箱崎白浜地区跡地利用計画ワークショップ



- 土地の有効活用について

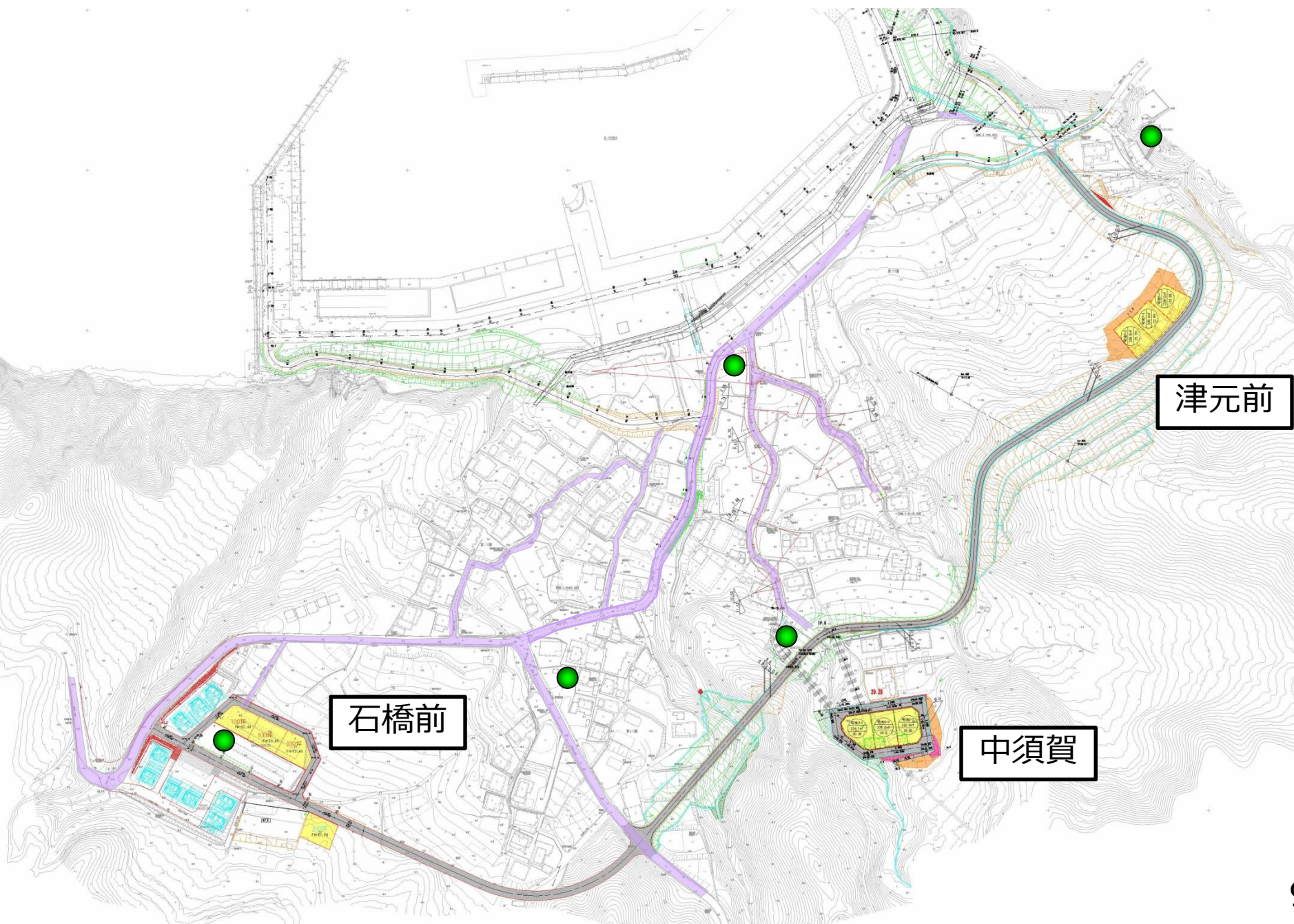
平成28年1月 土地の引渡し開始



今回

3. 土地利用計画について

前回のまちづくり協議会・地権者連絡会でお示した土地利用



箱崎白浜地区 最新の土地利用計画図

◆安全・安心の確保

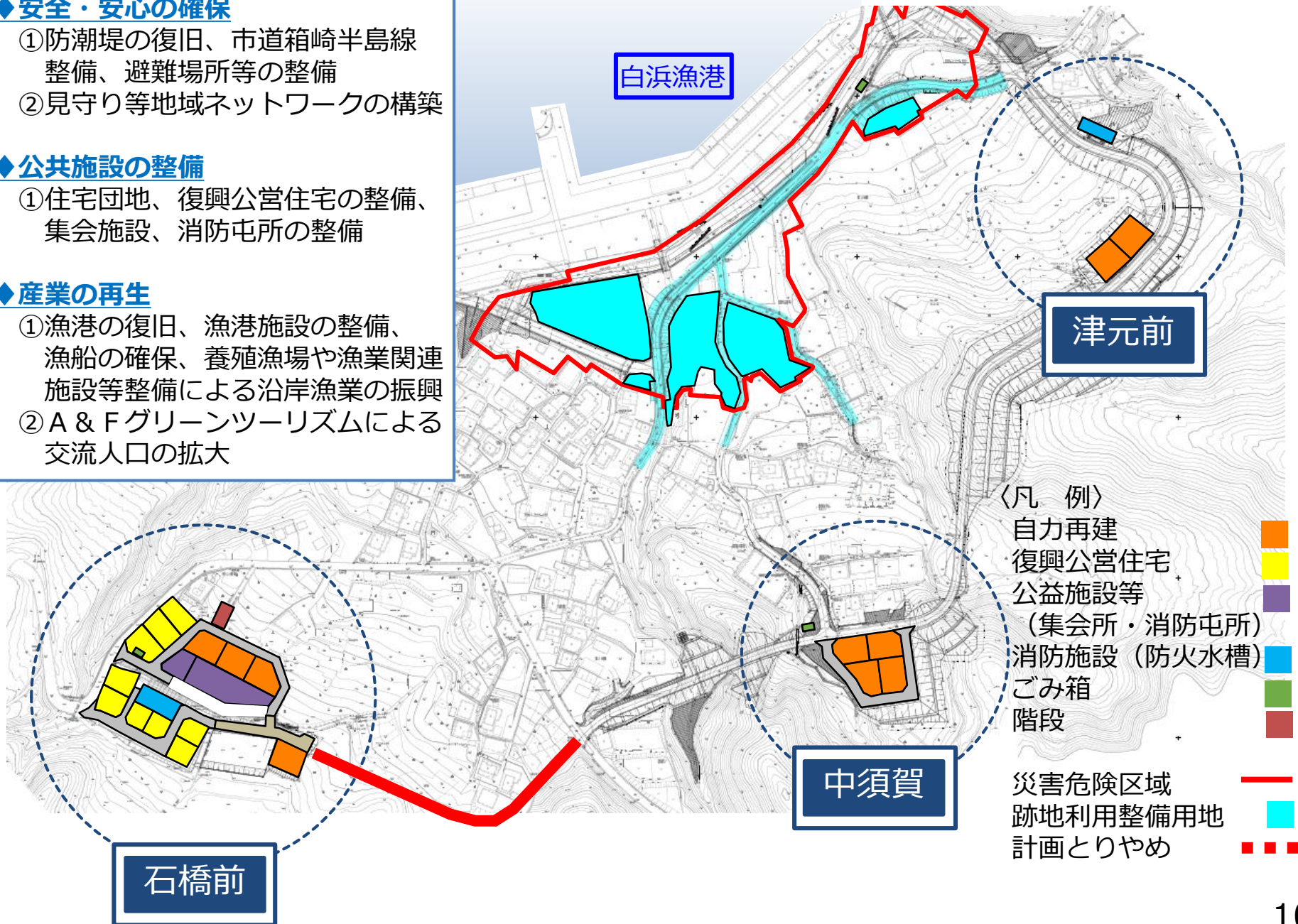
- ①防潮堤の復旧、市道箱崎半島線整備、避難場所等の整備
- ②見守り等地域ネットワークの構築

◆公共施設の整備

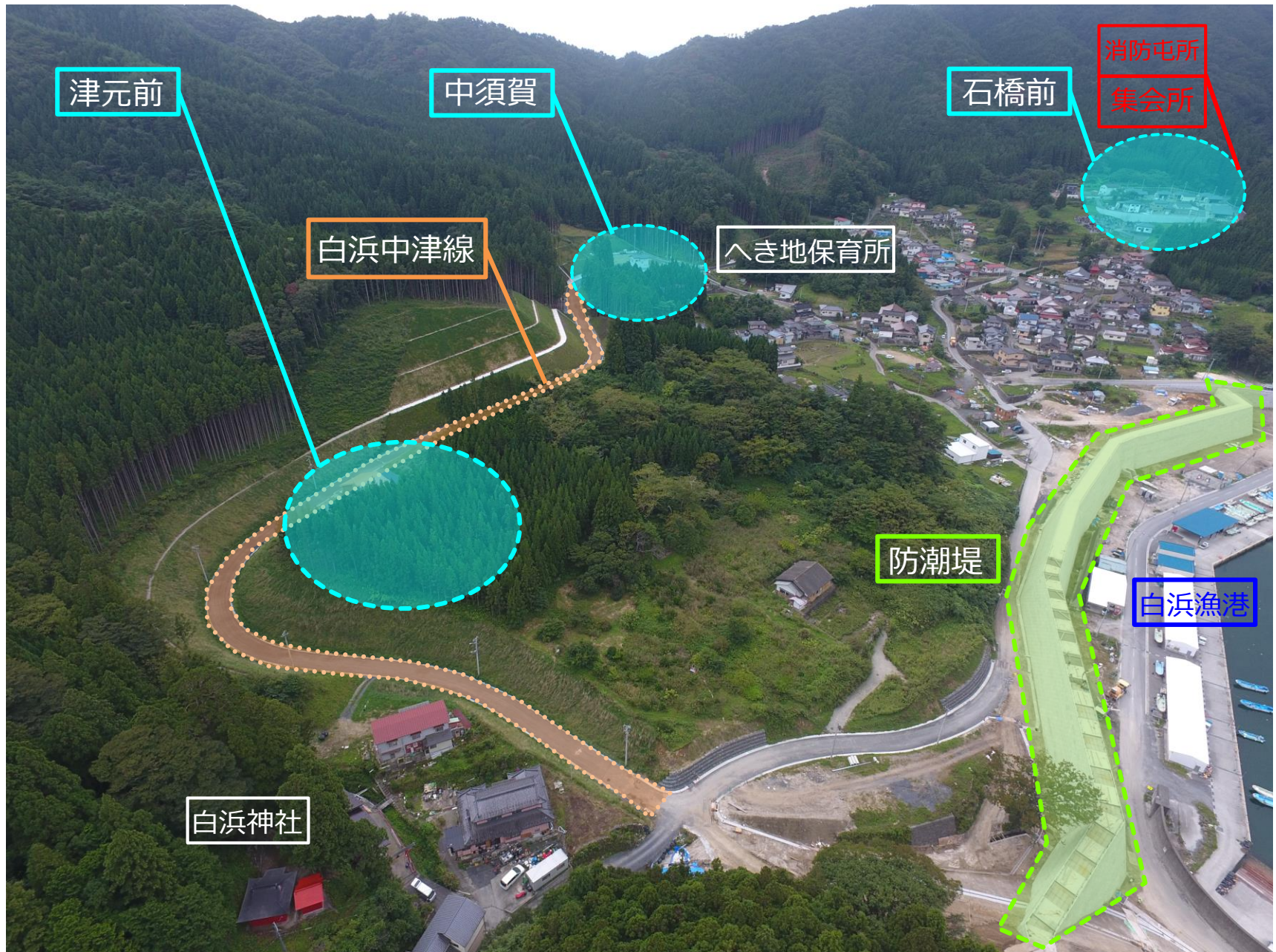
- ①住宅団地、復興公営住宅の整備、集会施設、消防屯所の整備

◆産業の再生

- ①漁港の復旧、漁港施設の整備、漁船の確保、養殖漁場や漁業関連施設等整備による沿岸漁業の振興
- ②A & Fグリーンツーリズムによる交流人口の拡大



全景 現地写真



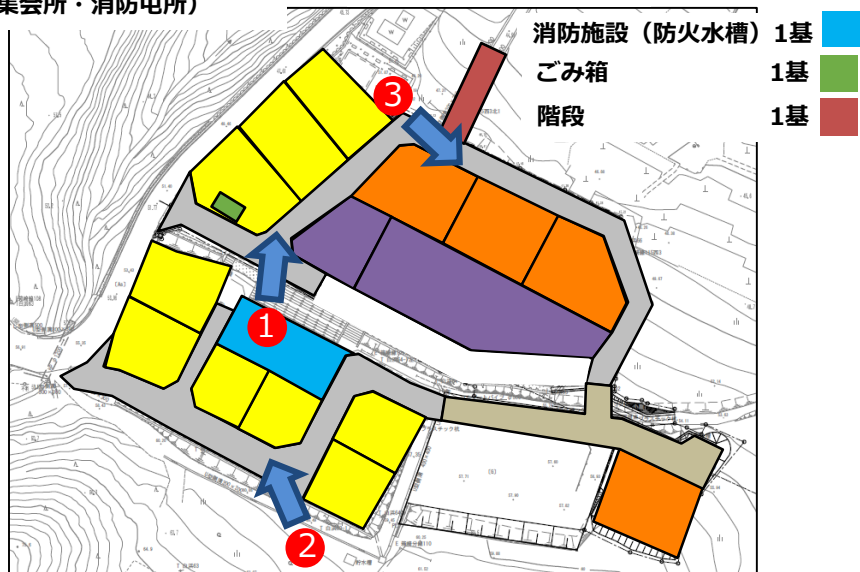
〈凡 例〉
 自力再建
 復興公営住宅
 公益施設等
 (集会所・消防屯所)

4区画
 9区画
 2区画

石橋前地区

現地写真

〈撮影方向〉 ● ➡

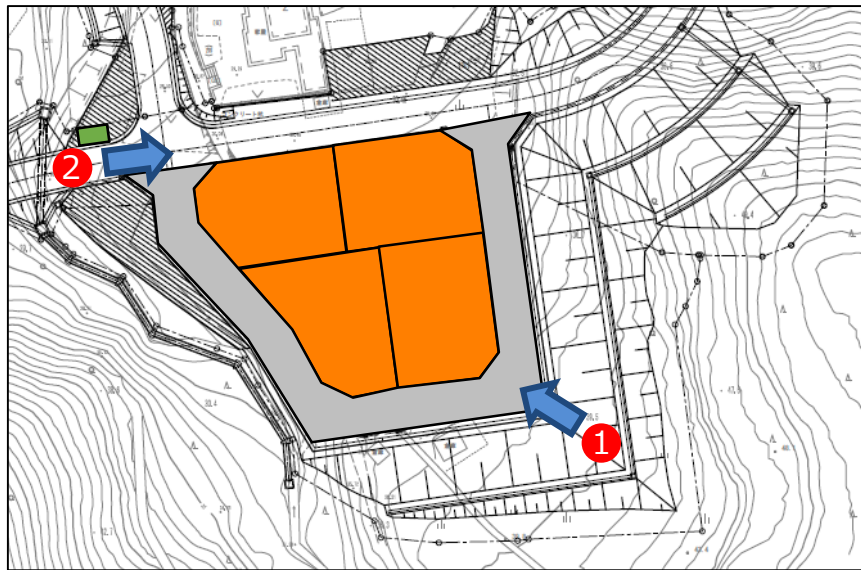


中須賀地区 現地写真

〈凡 例〉
自力再建
ごみ箱

4区画
1基



〈撮影方向〉 ● ➡

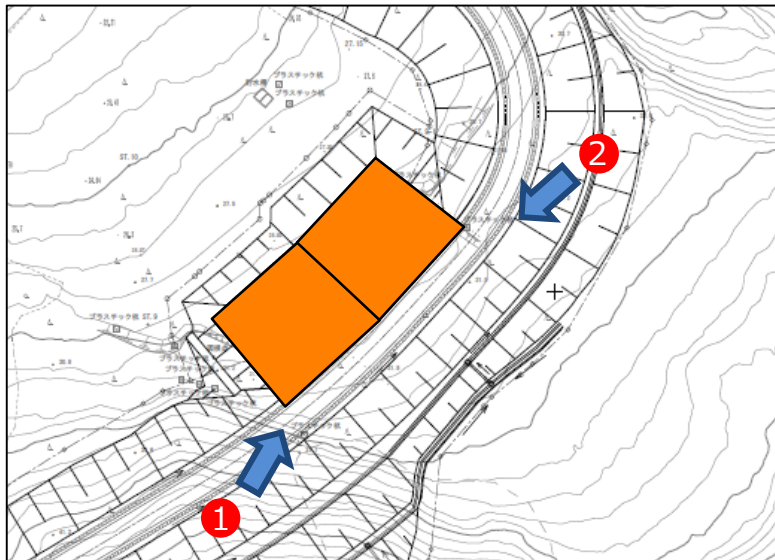


津元前地区 現地写真

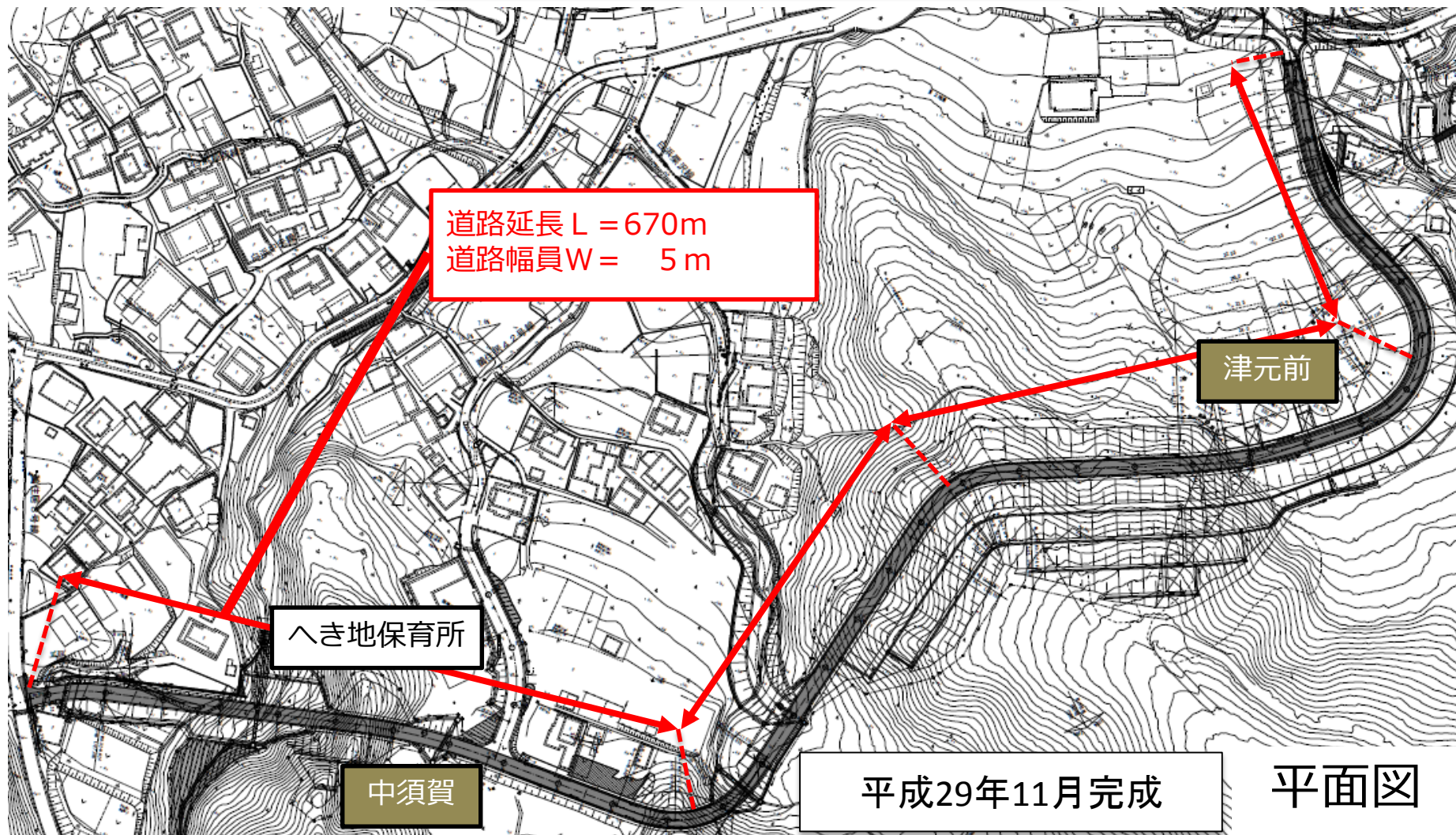
〈凡 例〉
自力再建

2区画 

〈撮影方向〉  

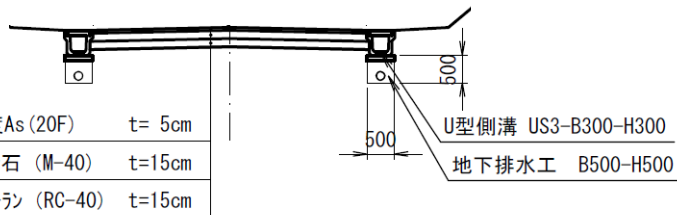

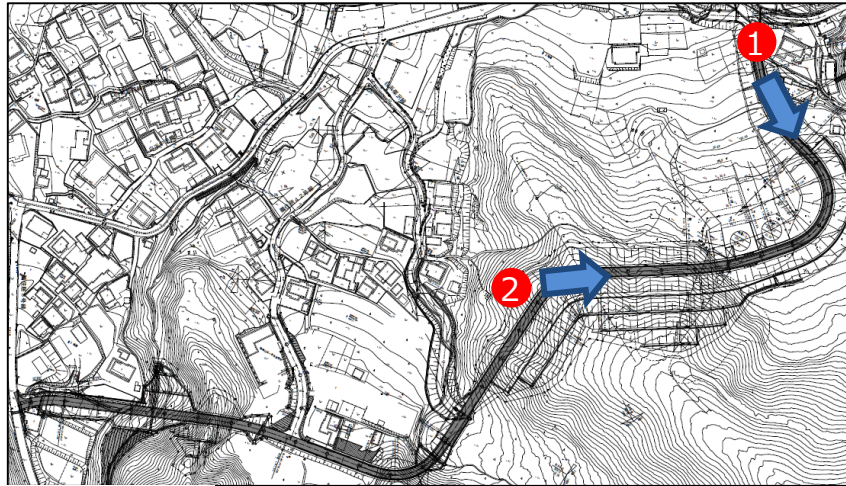


白浜中津線



白浜中津線 現地写真

〈撮影方向〉 ● ➡



標準幅員図



4. 跡地利用計画について

ワークショップの開催

日時：2015年12月11日（金）18:30～20:00
場所：仮設集会所（旧箱崎白浜小学校敷地内）

土地の有効活用方法について
意見交換を行いました。

ワークショップでの意見

- ・ 祭りのできる場所が欲しい。
- ・ 緊急時のヘリポートや小さい小屋が欲しい。
- ・ シンボリックな植栽があったほうがいい。
- ・ 広場の管理は地域でできるが、条件は市内で統一すべき。
- ・ 海が見えるように整備して欲しい。
- ・ 消防車が通れる道路が必要。

※ 整備用地は今後の計画により変更となる可能性があります。

今後について

- 移転元地の利活用に向けた基盤整備の為の設計・工事の実施をいたします。



5. 街路灯について

街路灯の設置について

- 復興事業により設置する見込みですが、
原則として震災前の基数が上限となります。
※上限を超えて設置する場合は、地元による負担が生じる可能性があります。
- 街路灯の位置については、現在、市で検討中です。

6. 今後の工事スケジュールについて

今後の工事スケジュール

箱崎白浜地区

平成25年度		平成26年度		平成27年度		平成28年度		平成29年度		平成30年度	
上期	下期	上期	下期	上期	下期	上期	下期	上期	下期	上期	下期
		H25.7～H28.3				造成工事				追加造成工事	
						道路・階段工事					
H24.12～H26.5		復興公営住宅									
						H29.3～H29.9 集会所					
						H27.11～H28.6 屯所					
						跡地利用整地等工事					
						防潮堤等工事					

※ 状況に応じて変更することがあります。

11月26日
現在

7. 箱崎半島線の進捗状況について

箱崎半島線道路新設事業

【平成29年9月17日～9月18日の台風18号における被災状況】

- ①：市道安ヶ洞線接続付近、のり面崩壊
- ②：本線内においての、路面洗掘による手直し
（歩車道境界ブロックの再設置、路盤の洗掘補修）
- ③：河川護岸の洗掘

【今後の予定】

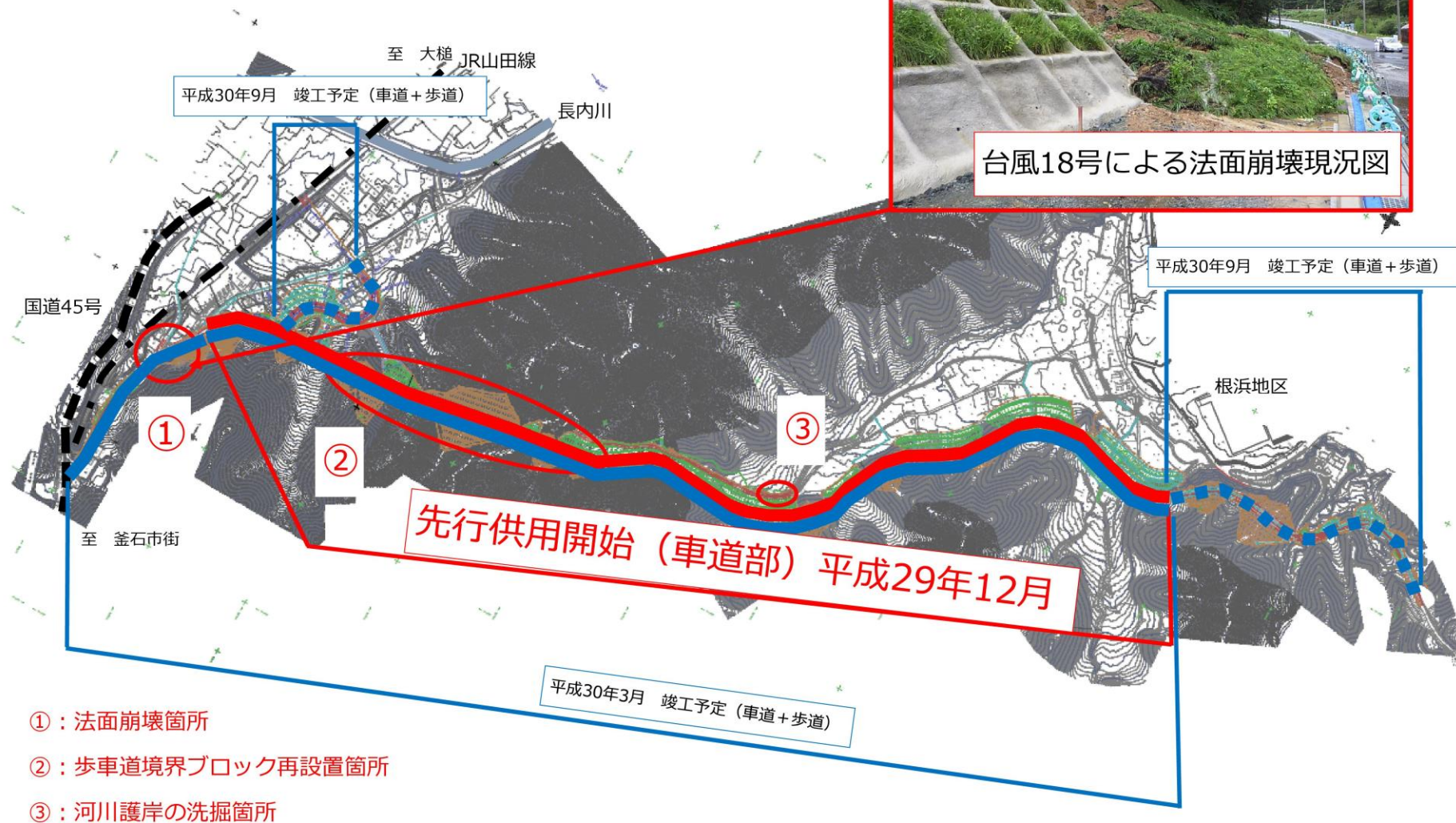
- ・旧鵜住居第7仮設団地付近から根浜防集団地までの先行
供用開始（H29年12月）
- ・恋の峠から根浜防集団地間、平成30年3月末 供用開始
- ・新川原連絡線、根浜～箱崎間、平成30年9月末 供用開始

市道箱崎半島線 工程表

	平成25年度		平成26年度		平成27年度		平成28年度		平成29年度		平成30年度	
	上期	下期	上期	下期	上期	下期	上期	下期	上期	下期	上期	下期
道路設計												
用地買収												
土地収用手続												
埋文調査												
本体工事												

現在 H29.10 予定 H30.9

箱崎半島線道路新設事業平面図



8. 鵜住居線「（仮称）恋の峠公園線」の 進捗状況について

(仮称) 恋の峠公園線道路改良事業

事業名：(仮称) 恋の峠公園線道路改良事業

事業概要：鵜住居運動公園整備と区画整理事業と併せアクセス道路となる市道の嵩上げ、現道拡幅を実施するもの

事業実施年度 平成28年～平成29年度⇒変更：平成30年度
施工延長L=1,200m 幅員7.0m～9.5m

【現在と今後の予定】

- ・現在、鵜住居運動公園横は平成28年度に工事実施し供用中
- ・今年度、事業終了予定であったが箱崎半島線の事業工程に合わせ優先事業を先行し、今年度事業完了を平成30年12月に変更する。

(仮称) 恋の峠公園線道路改良事業 工程表

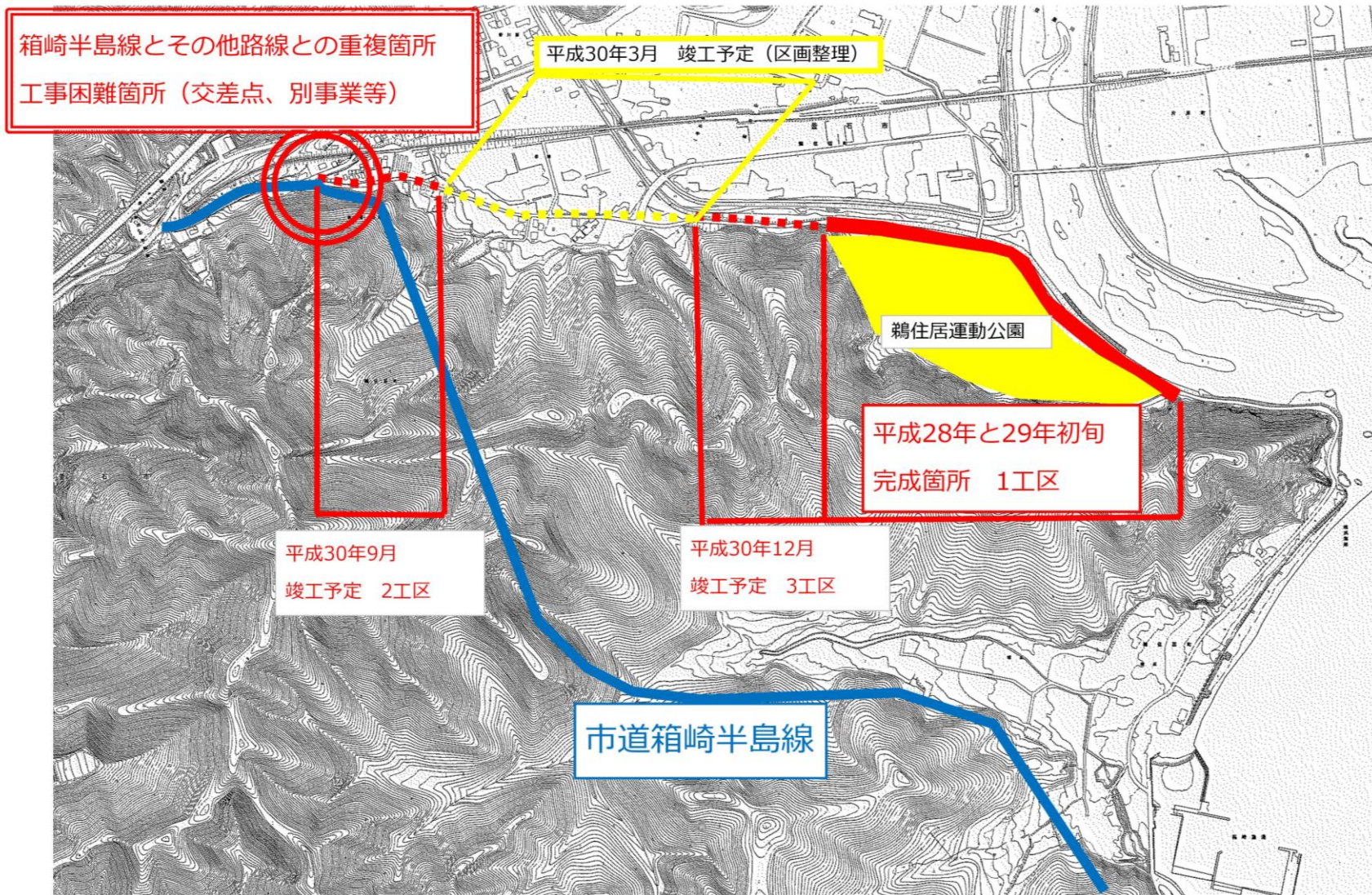
	平成28年度						平成29年度						平成30年度					
	上期			下期			上期			下期			上期			下期		
道路設計																		
用地買収																		
本体工事（1工区）																		
本体工事（2工区）																		
本体工事（3工区）																		

現在 H29.11

予定 H30.9

予定 H30.12

(仮称) 恋の峠公園線道路改良事業 位置図



9. 意見交換
