

箱崎白浜地区
復興まちづくり協議会・地権者連絡会

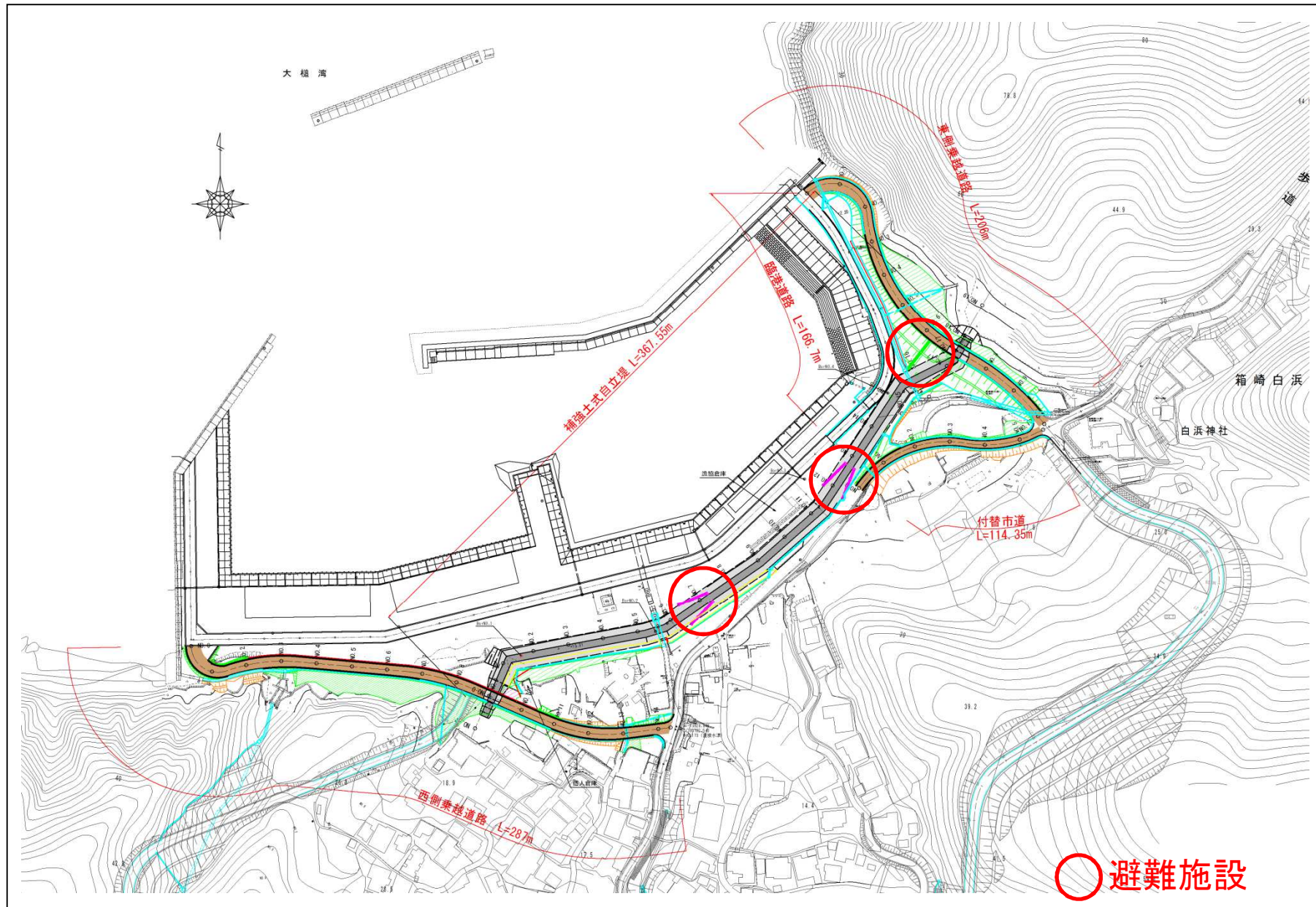
平成26年6月29日（日）
15:00～16:30

次 第

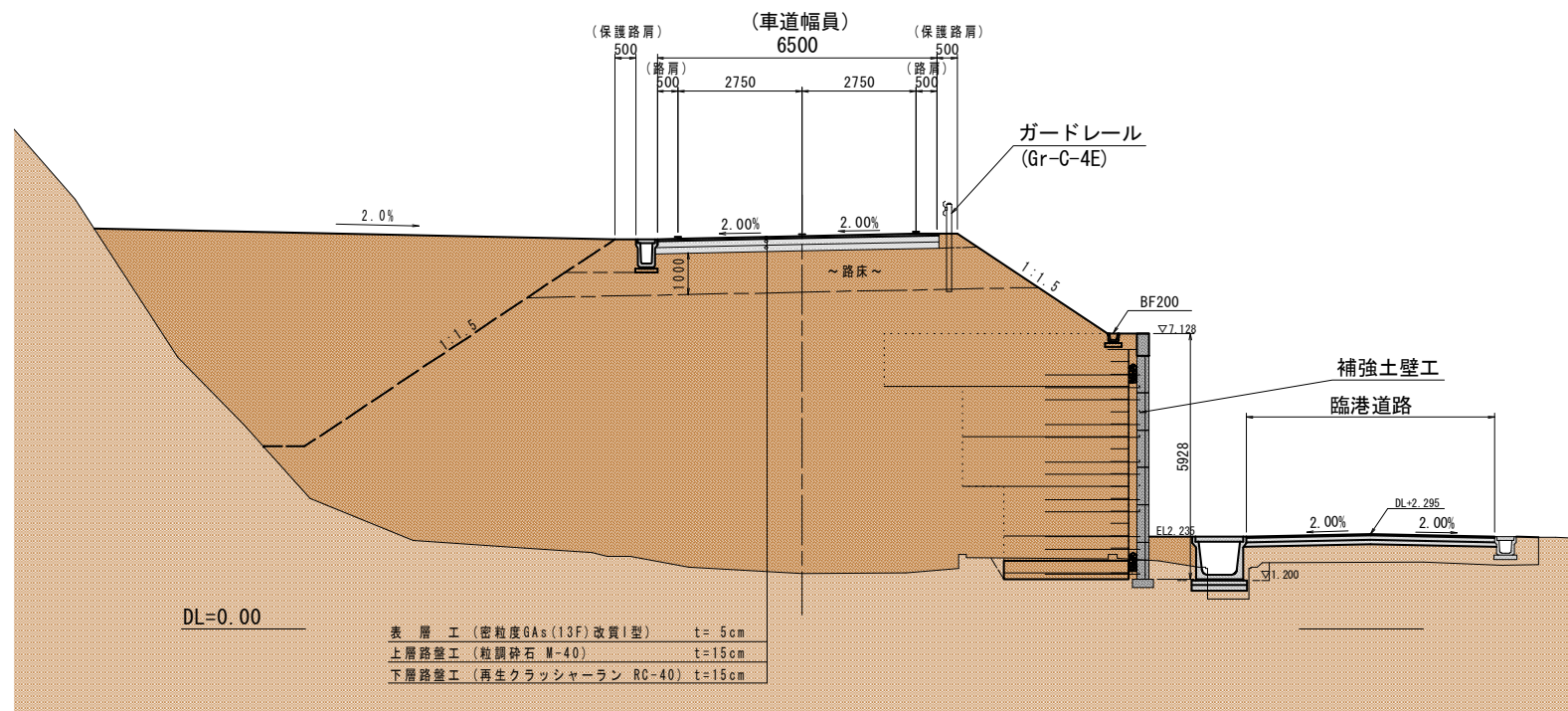
- 1．市長からの挨拶
- 2．防潮堤の計画について
- 3．これまでの経緯
- 4．土地利用計画
- 5．事業実施スケジュール
- 6．箱崎半島線の進捗状況について
- 7．意見交換

2. 防潮堤の計画について

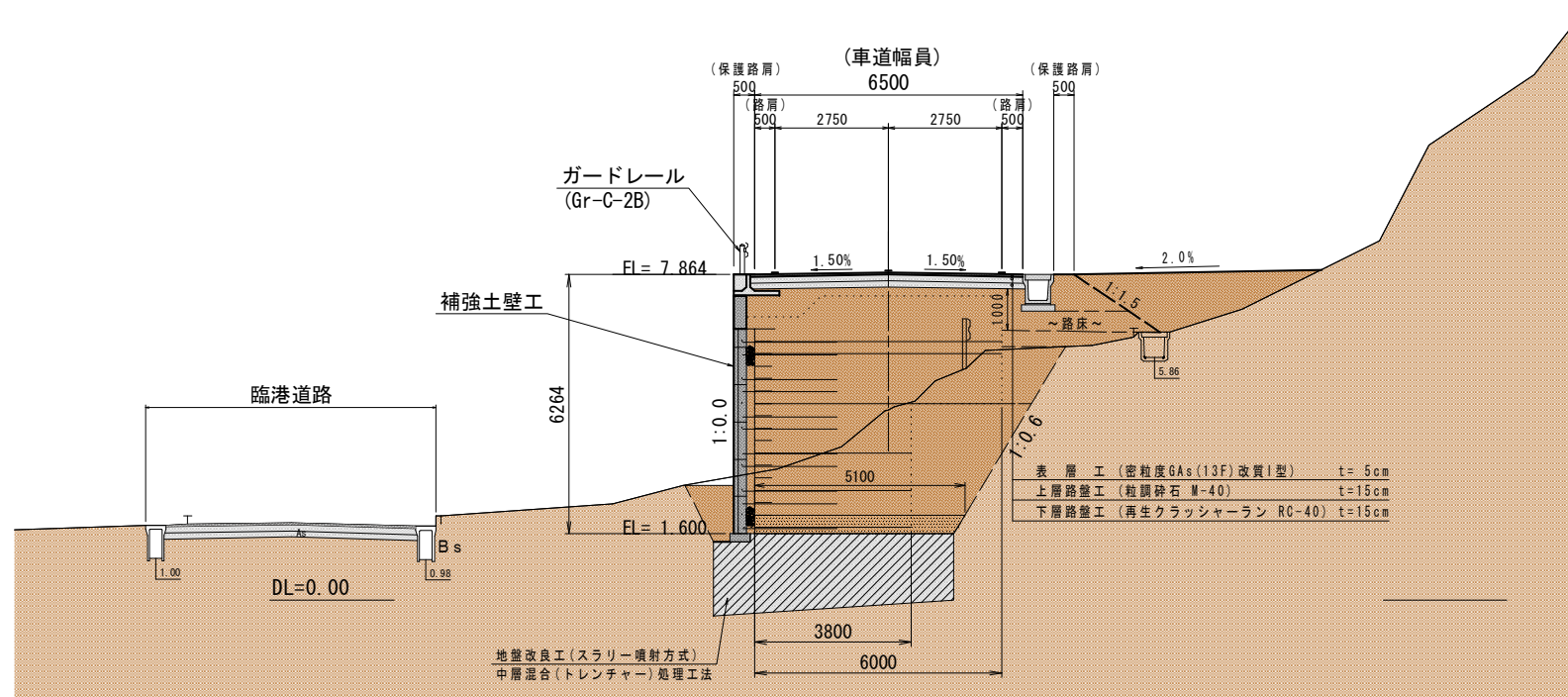
白浜(鵜住居)漁港海岸 全体計画平面図



白浜(鵜住居)漁港海岸 東側乗越道路 標準断面図




白浜(鵜住居)漁港海岸 西側乗越道路 標準断面図



3. これまでの経緯

平成25年2月11日（月） 13：30～16：00

浜のすまいを考える会

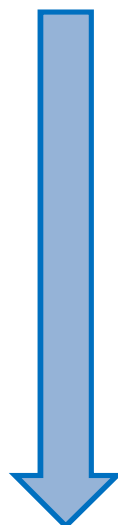


- 土地利用計画について意見交換

意見をふまえた計画の見直し

平成25年4月29日（月） 10：00～12：00

まちづくり協議会・地権者連絡会



- 前回の意見を反映させた土地利用計画の提示
- 今後のスケジュール
- 災害危険区域

協議会での意見をふまえた計画の見直し

平成25年12月15日 安全祈願祭

平成26年 2月14日 現地に目印（丁張）を設置

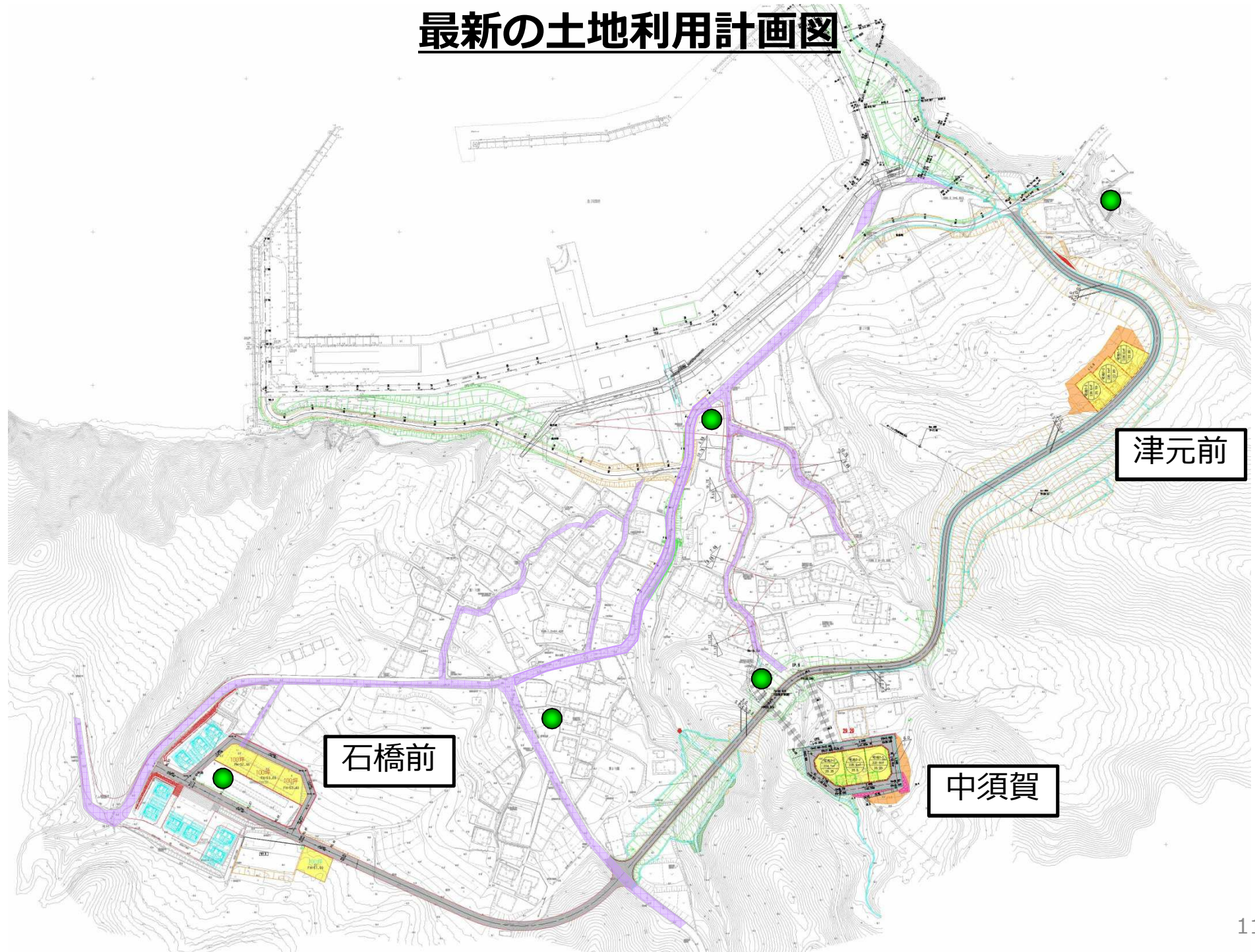
平成26年 6月 4日～6月6日

高台移転希望者と詳細設計についての意見交換会

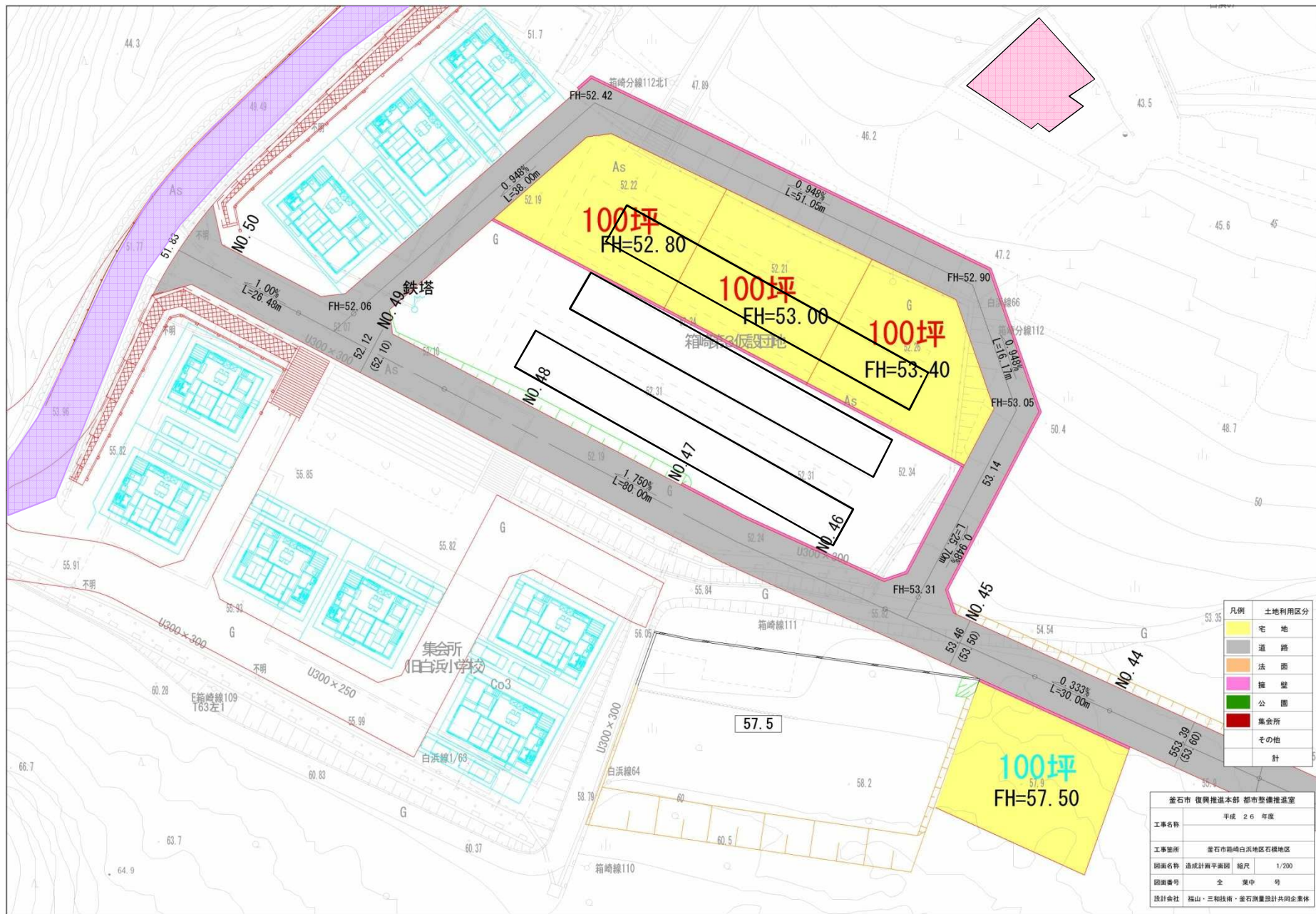
現在

4. 土地利用計画

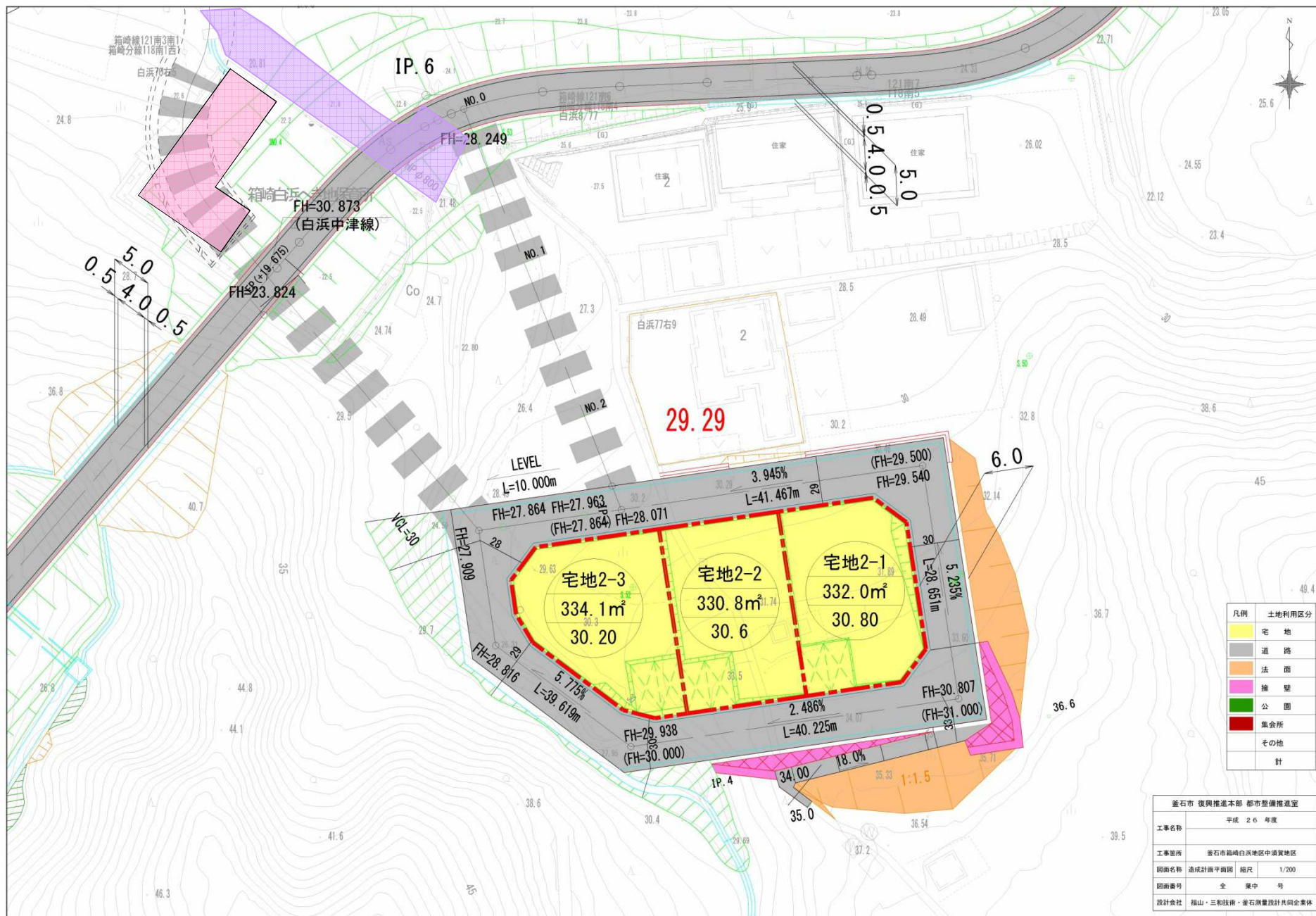
最新の土地利用計画図



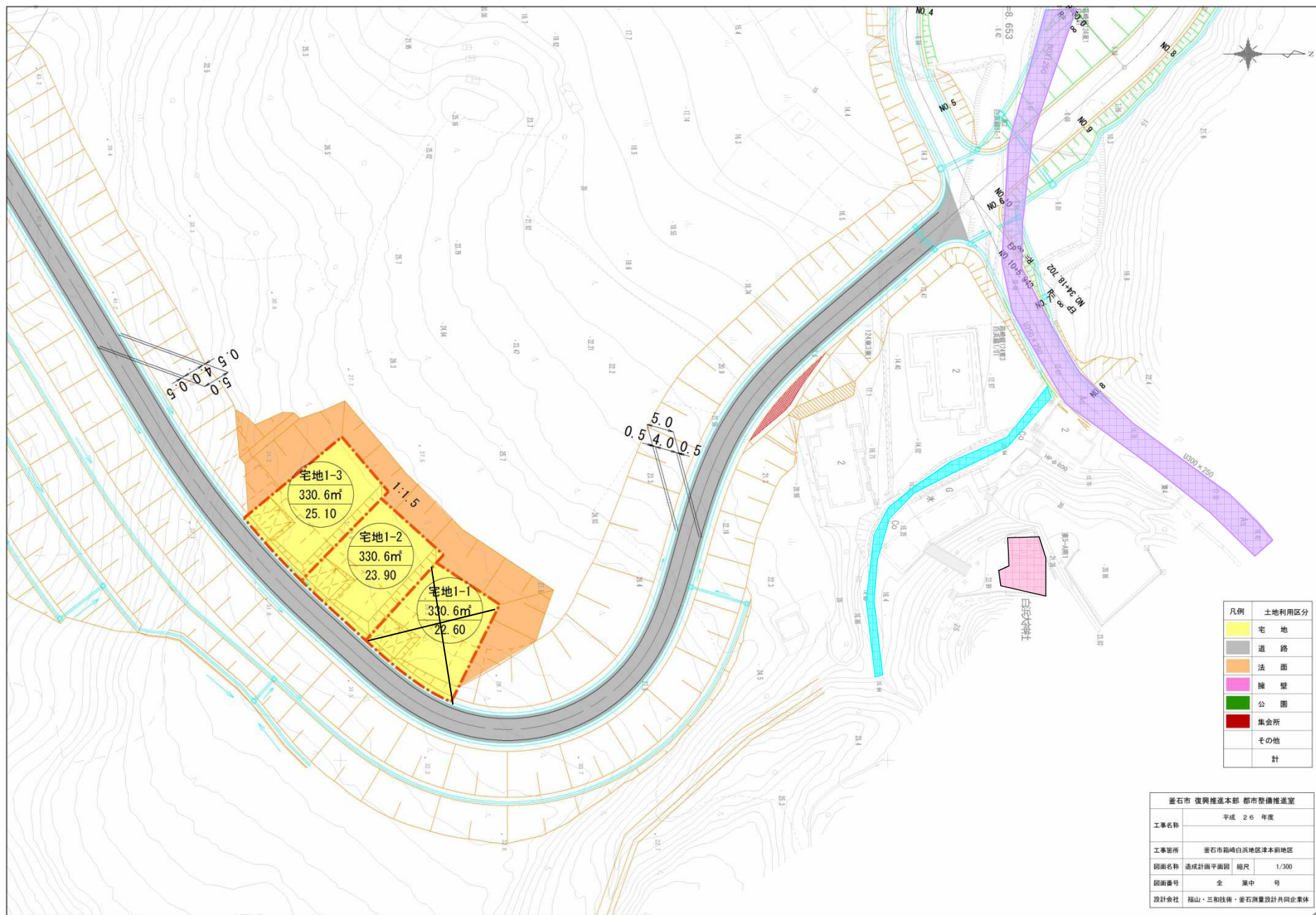
最新の土地利用計画図（石橋前）



最新の土地利用計画図（中須賀）



最新の土地利用計画図（津元前）



5. 事業実施スケジュール

今後の工程

- ・ 7月～

造成先の用地買収（道路部分も含む）

3 集落造成工事着手

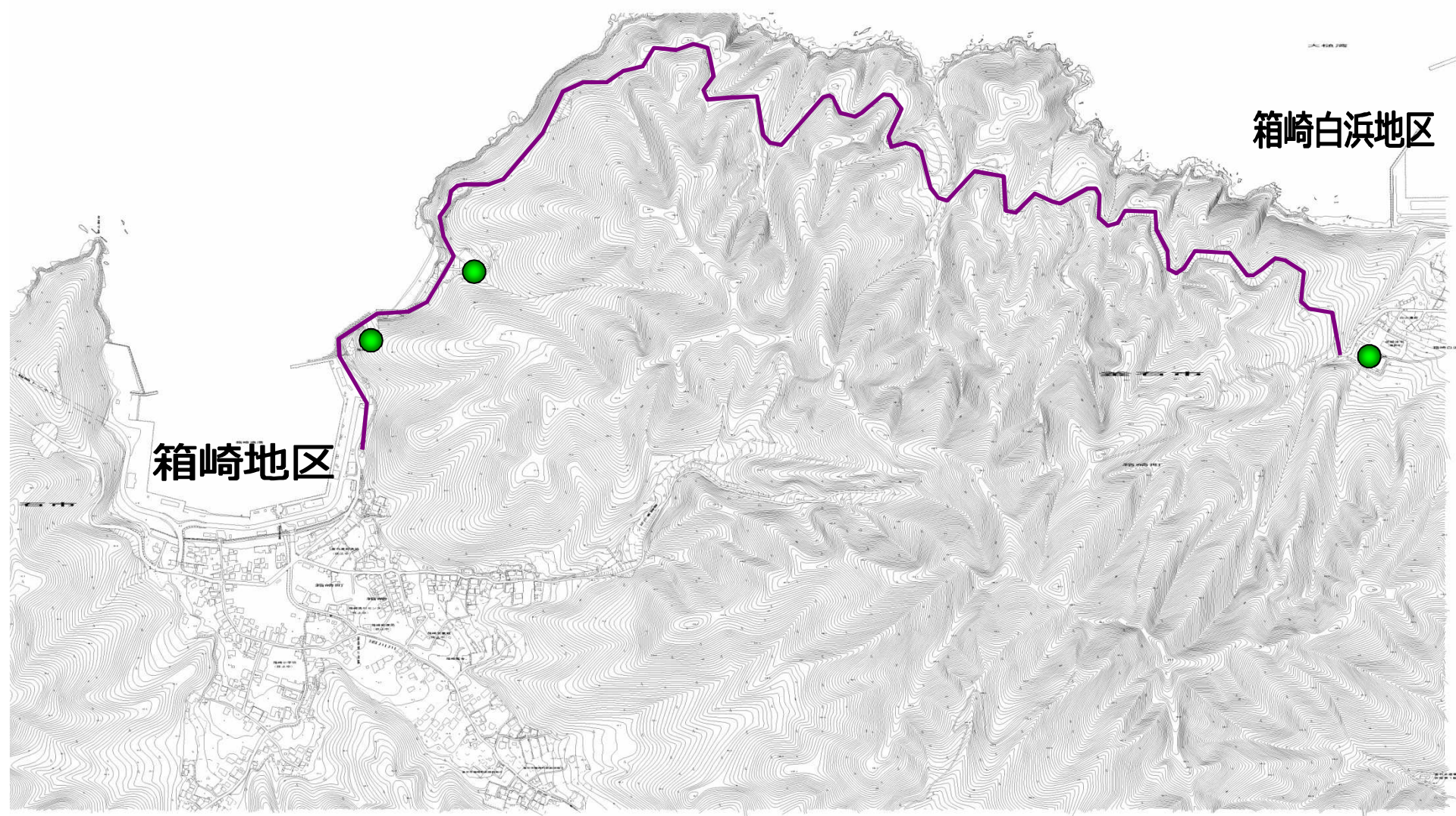
箱崎-白浜間の道路幅の狭い部分へ拡幅工事着手

- ・ 9月～

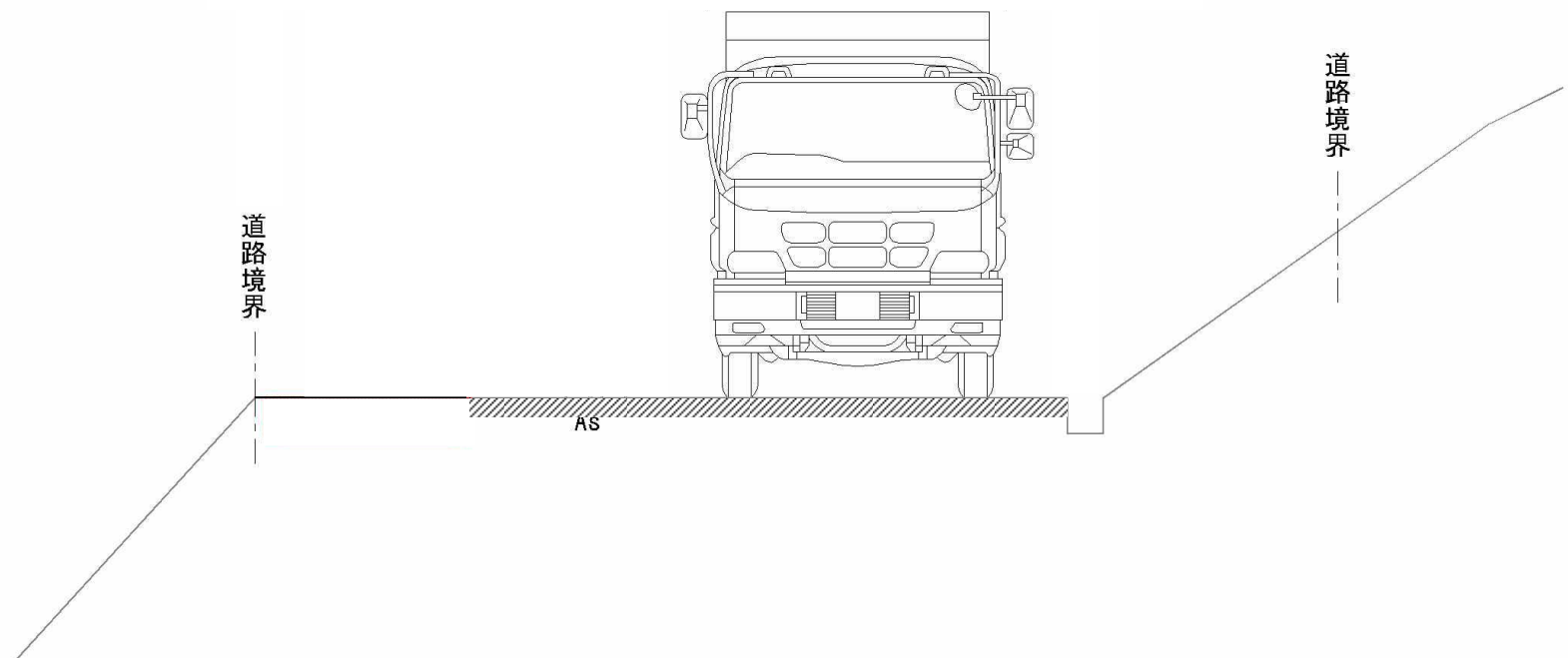
箱崎-白浜間の防潮堤乗越道路工事着手

→工程にあわせ、造成地へ搬出

箱崎-白浜間道路拡幅路線



箱崎-白浜間道路拡幅路線 横断図



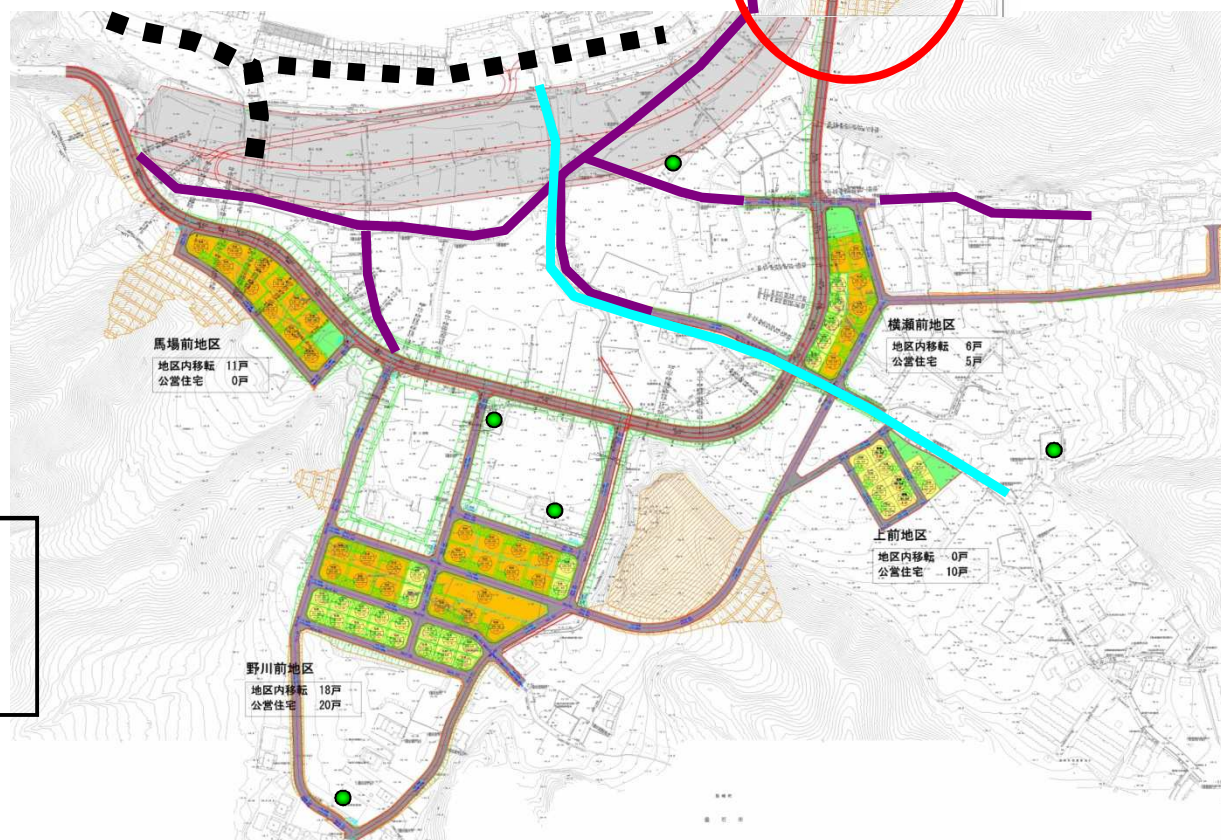
箱崎地区造成計画図

(防潮堤乗越道路箇所図)

9月から着手予定

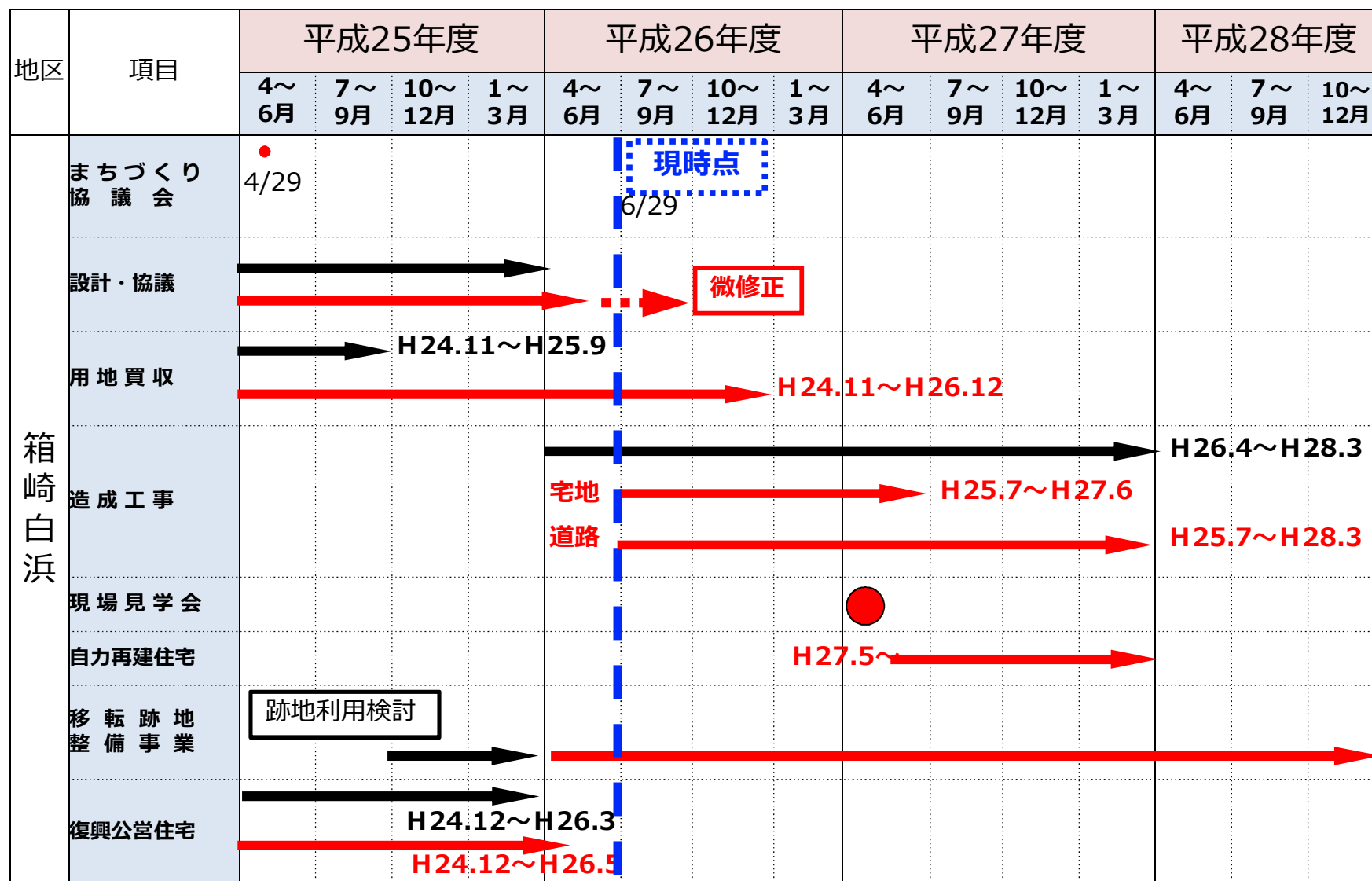
凡例

- 自立再建者
(市造成地希望者)
- 公営住宅



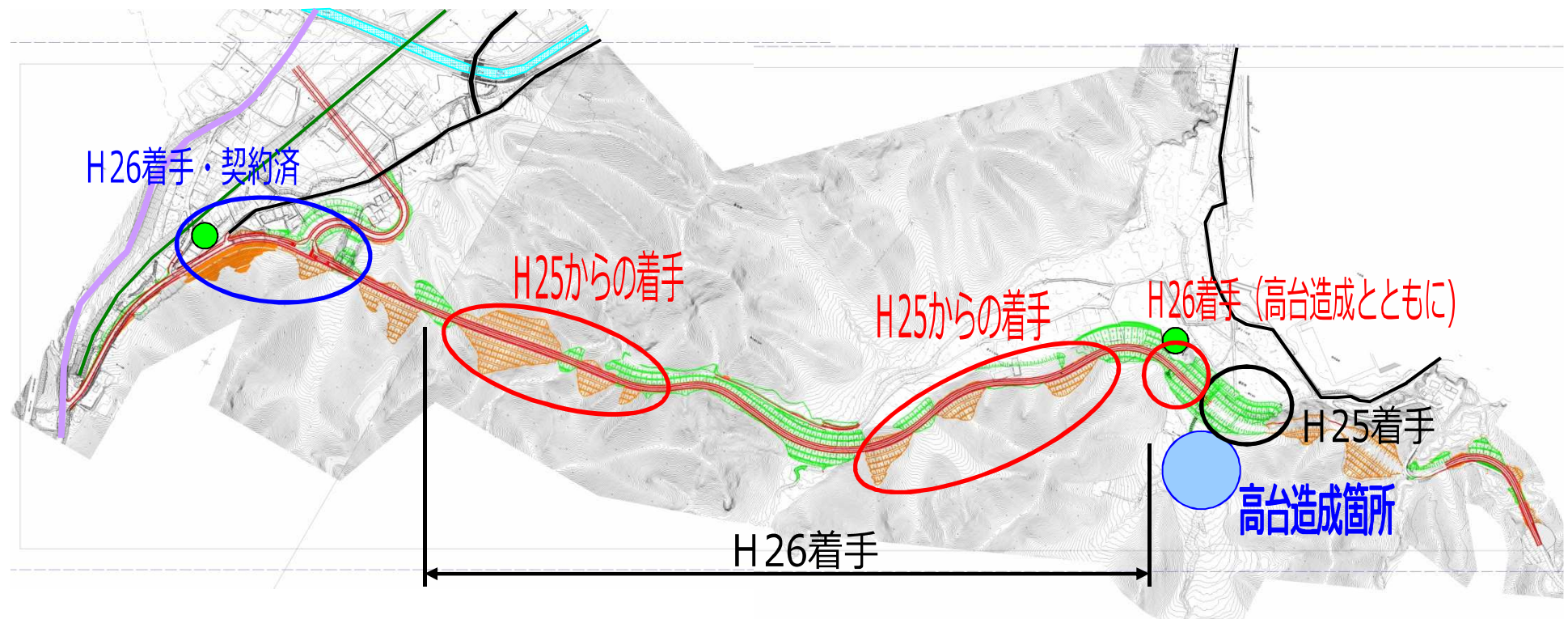
事業実施スケジュール【箱崎白浜地区】

※進捗状況に応じて前後します。



6. 箱崎半島線の進捗状況

箱崎半島線道路計画・進捗状況



※平成28年度末完成を目指す

平成25年度からの着手 根浜西の沢から鵜住居側



H26.6.5現在

平成25年度からの着手 根浜西の沢から海側



H26.6.5現在

平成25年度からの着手 根浜バス停から山側



H26.6.5現在

平成26年度着手 根浜東の沢（高台移転箇所）



H26.6.5現在

7. 意見交換
