

本郷地区  
地権者連絡会・復興まちづくり協議会

平成26年3月13日(木)  
18:30 ~ 20:00

# 次 第

- 1 . 市長からの挨拶
- 2 . 住宅再建意向調査の集計結果について
- 3 . 前回協議会(6/13開催)のふりかえり
- 4 . 土地利用計画
- 5 . 意見交換

## 2. 住宅再建意向調査の集計結果について

---

## 被災時の居住地区別、住まいの再建方法の内訳

被災時の 居住地区	発送	回収		公営	自力	その他
本郷地区	56	56	➡	12	30	14

その他：補修や地区外の民間賃貸住宅  
へ入居等

	再建方法	世帯数
➡	本郷で自力再建	22
	本郷の復興公営住宅に入居	7
	地区外で自力再建	8
	地区外の復興公営住宅に入居	5

- ・本郷地区内の**自力再建者**の詳細について(意向調査結果)

自力再建(世帯数)	今回	前回(参考)
土地は市が用意	11	17
土地は自ら用意	11	2



希望坪数	世帯数
100	6
80	5
60	1

**合計:12宅地**

他地区から1世帯追加

- ・本郷地区**復興公営住宅**の詳細について

**合計:12戸(戸建)**

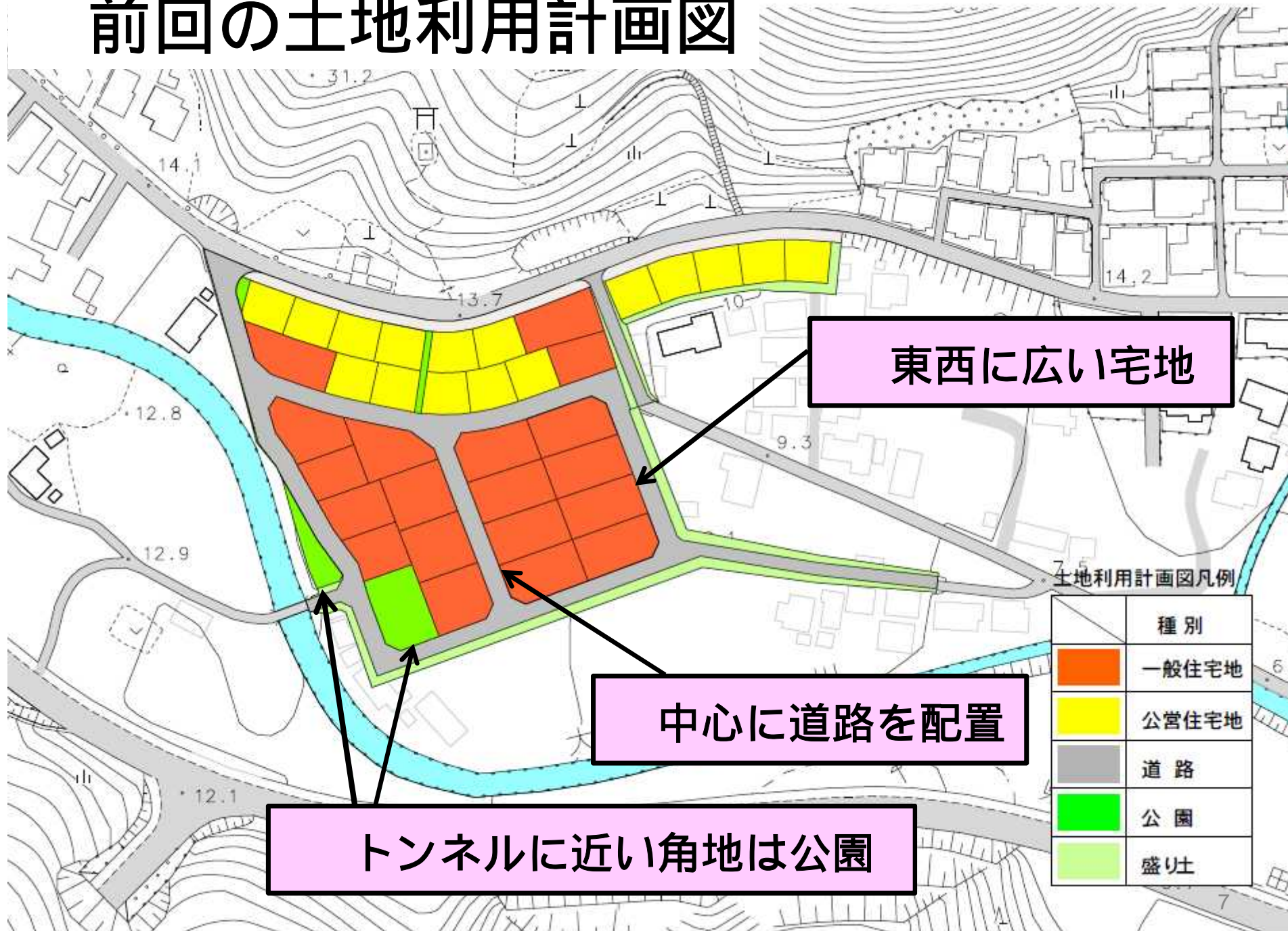
参考(前回) 14戸

他地区から5世帯入居

### 3 . 前回協議会(6/13開催)のふりかえり

---

# 前回の土地利用計画図



## 4. 土地利用計画

---

地域の皆様のご賛同をいただければ確定し、工事着手

- ・本郷地区内の**自力再建者**の詳細について(意向調査結果)

自力再建(世帯数)	今回	前回(参考)
土地は市が用意	11	17
土地は自ら用意	11	2



希望坪数	世帯数
100	6
80	5
60	1

**合計:12宅地**

他地区から1世帯追加

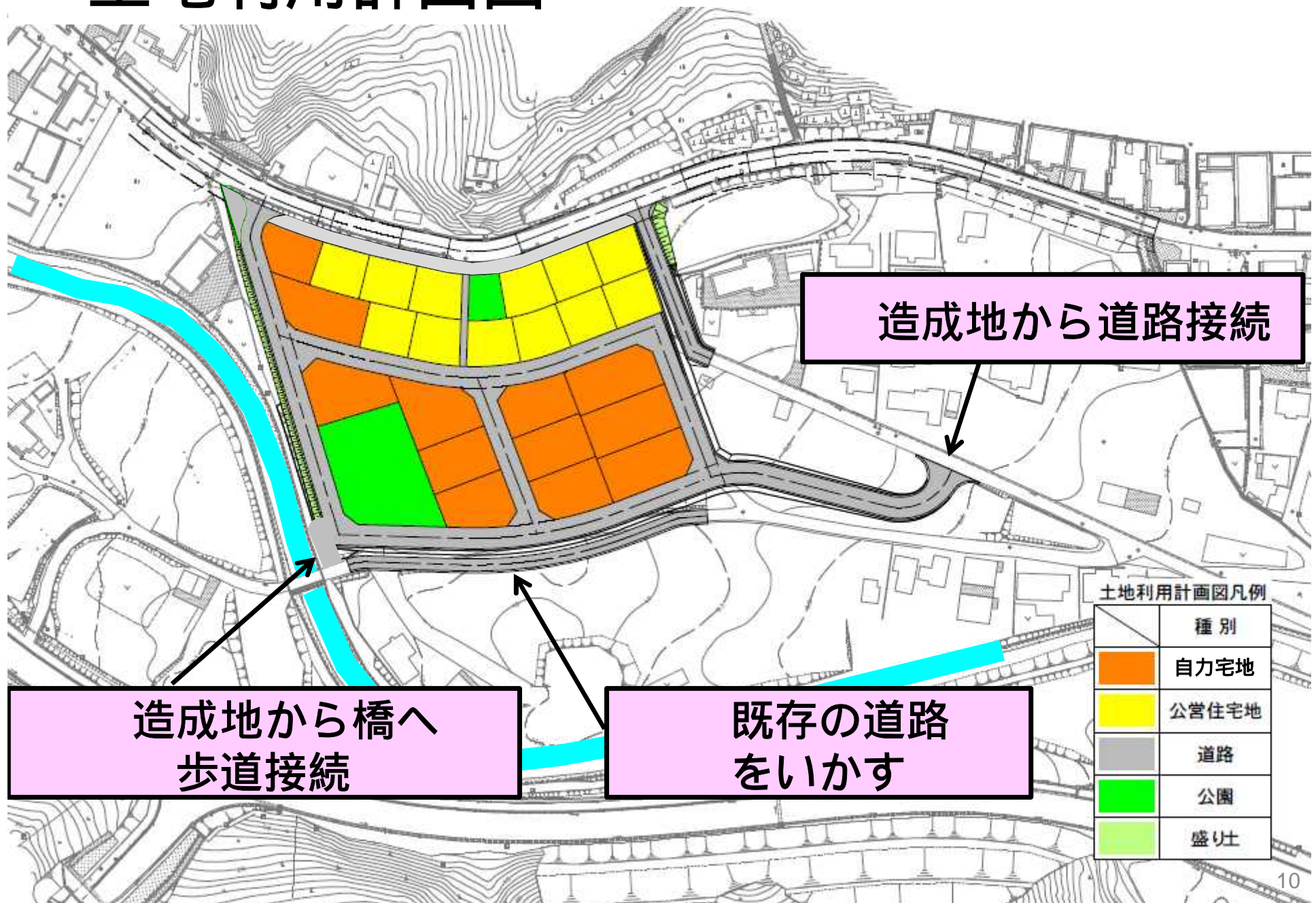
- ・本郷地区**復興公営住宅**の詳細について

**合計:12戸(戸建)**

参考(前回) 14戸

他地区から5世帯入居

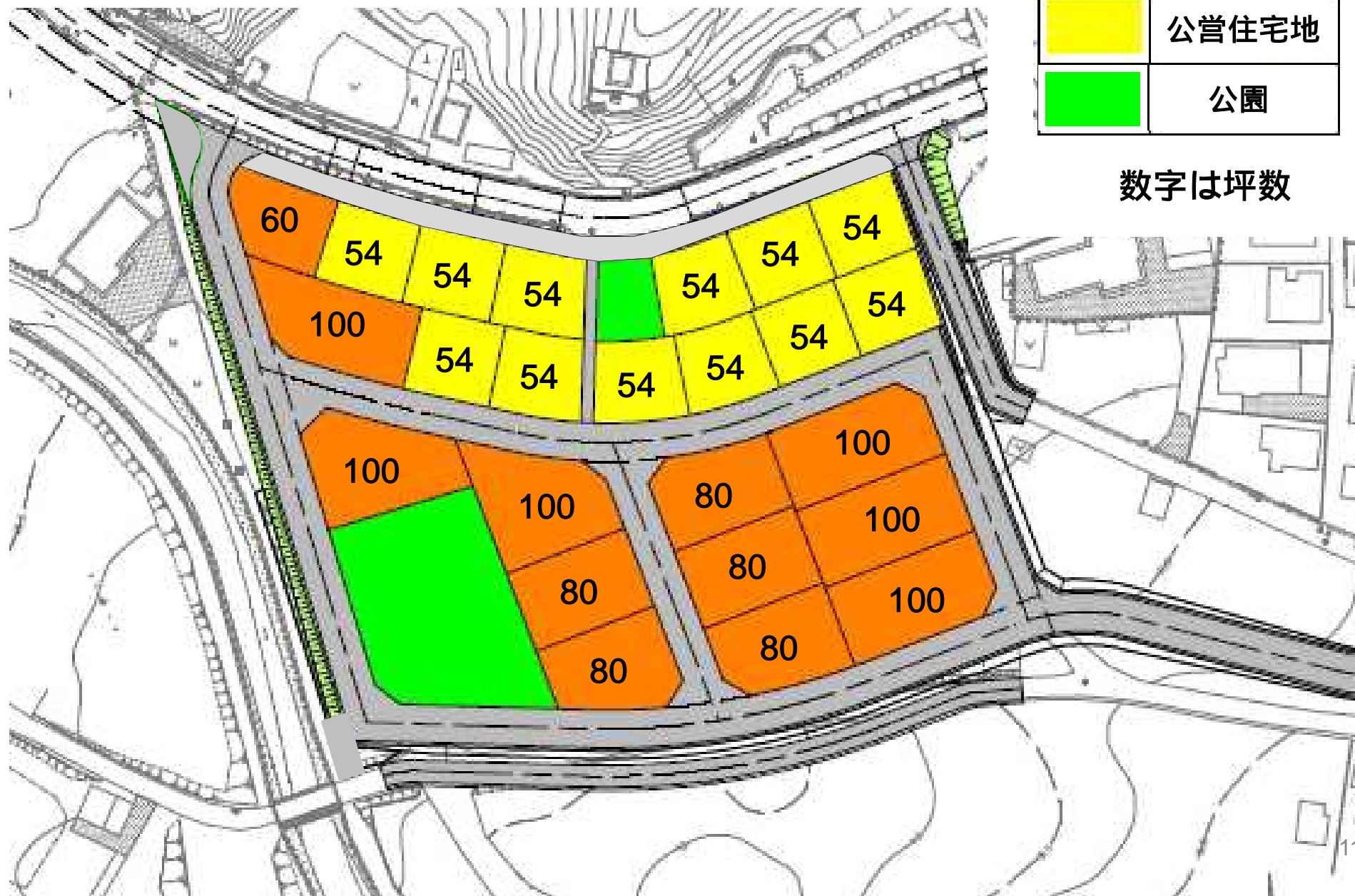
# 土地利用計画図



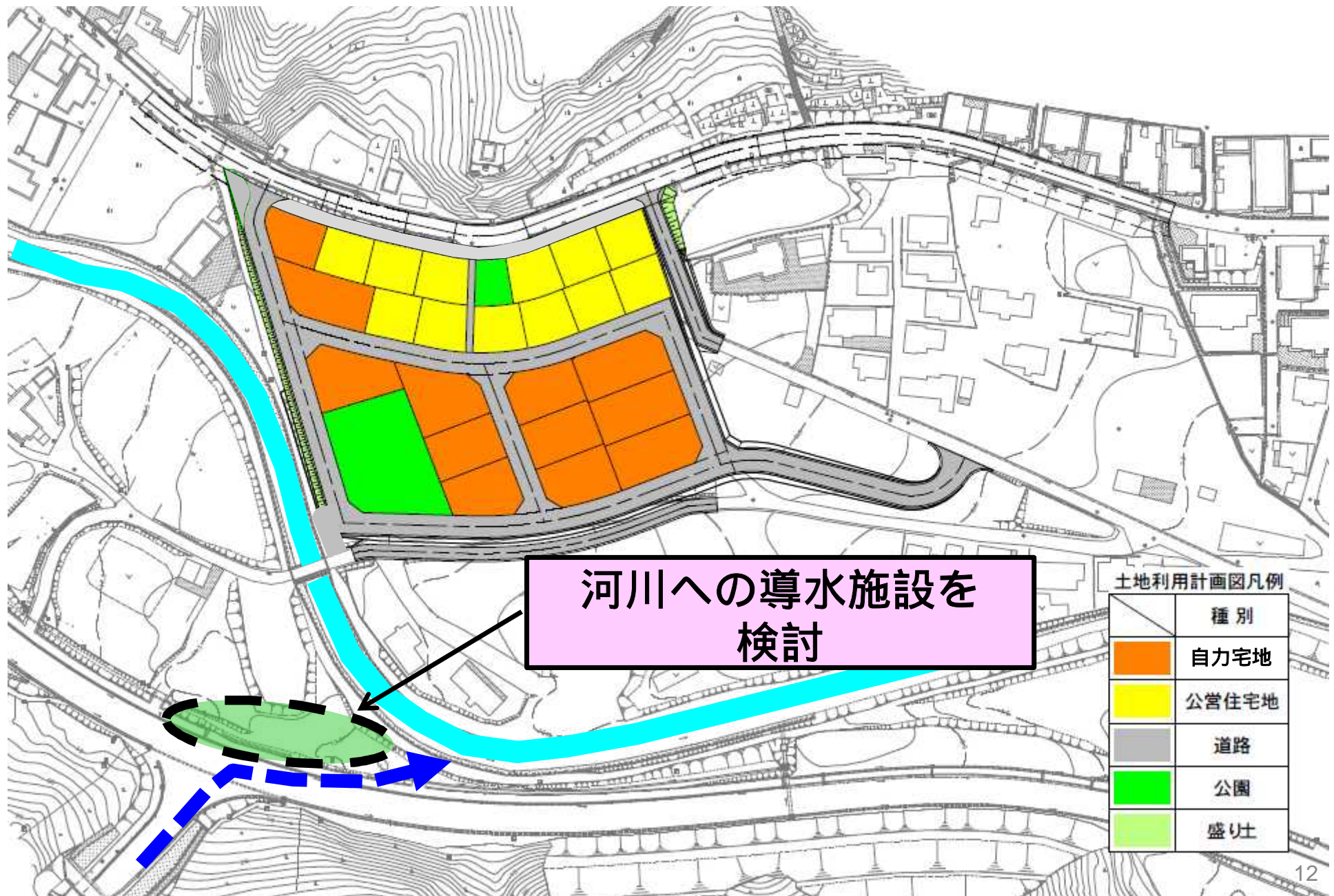
# 宅地の配置

	自力宅地
	公営住宅地
	公園

数字は坪数

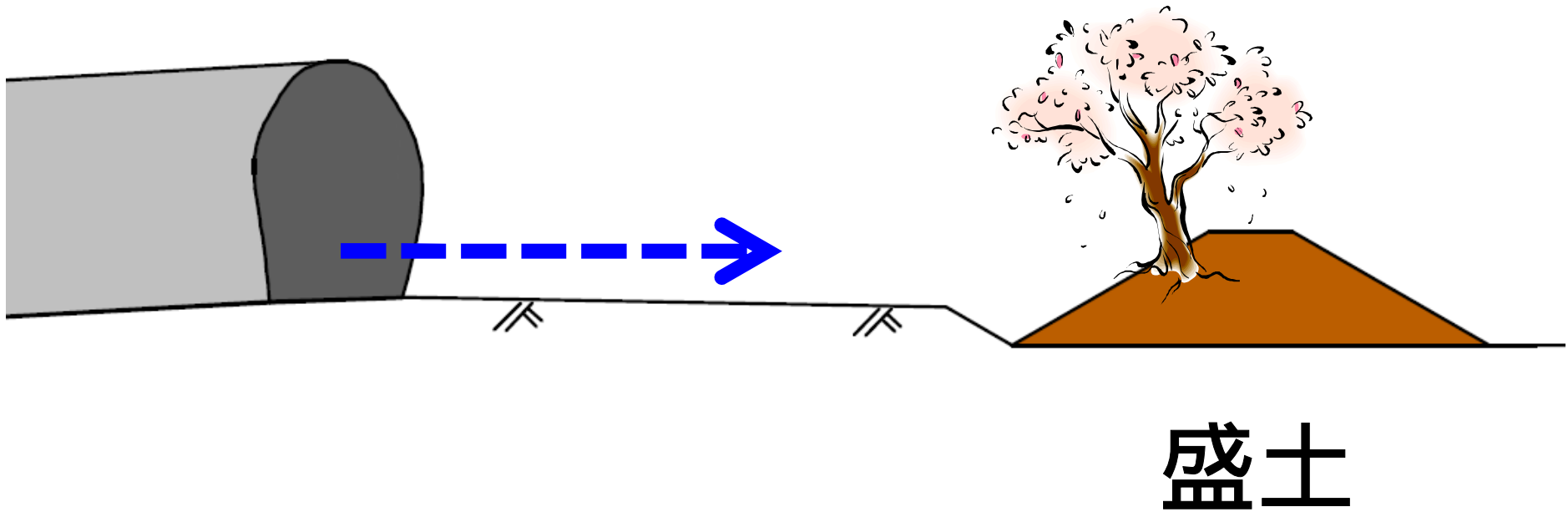


# 桜トンネルからの出水対策について



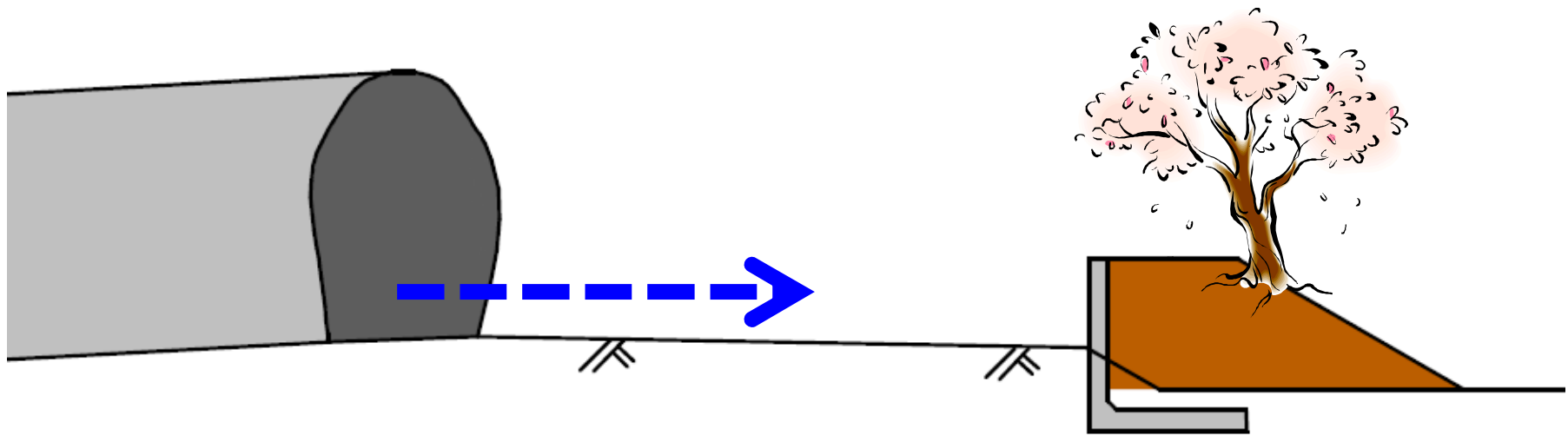
# 桜トンネルからの出水対策について

例



# 桜トンネルからの出水対策について

例



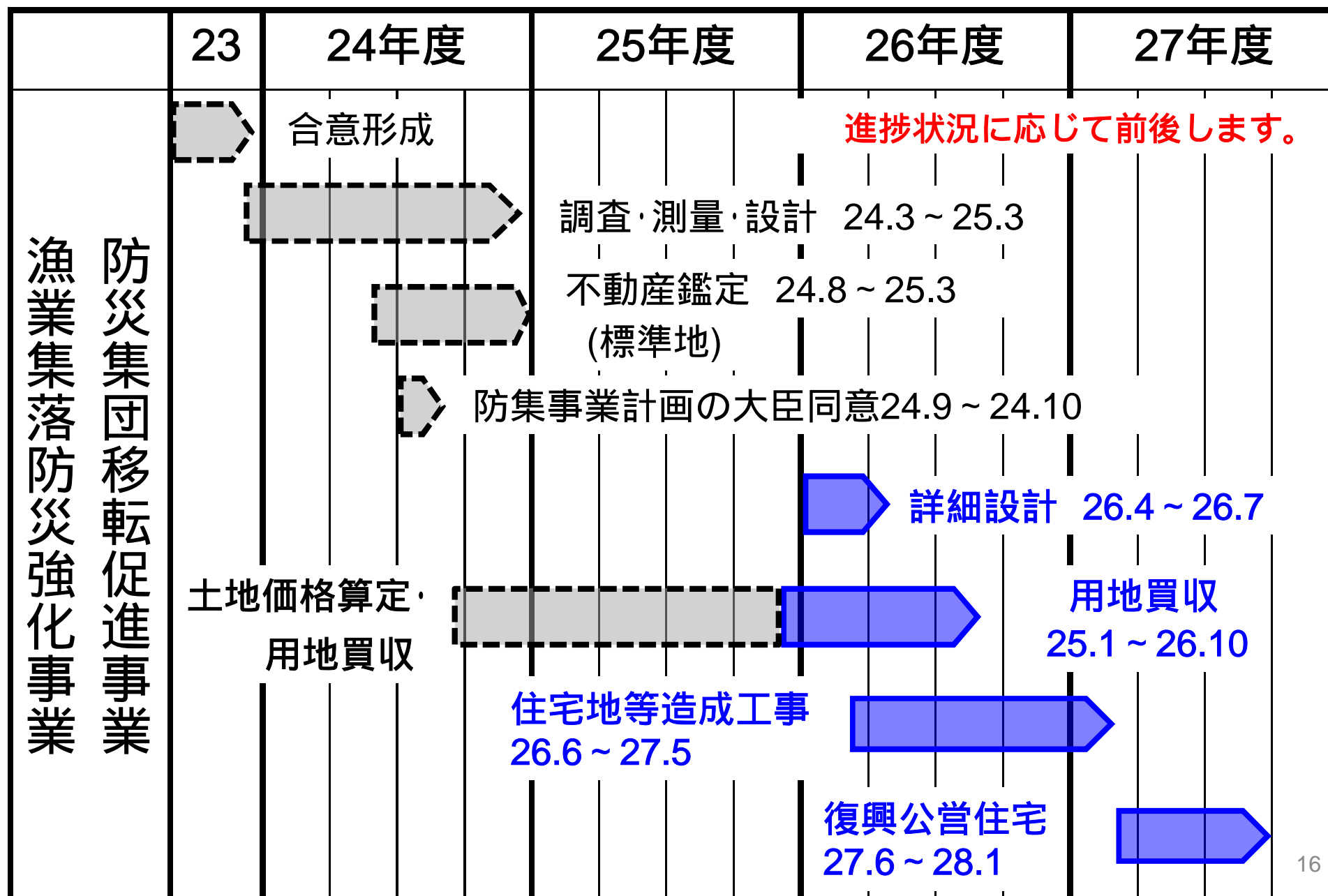
よう壁

# 桜トンネルからの出水対策について

津波を受け流す機能

施工可能な用地幅や経済性を  
考慮して検討

# 事業実施スケジュール(案)【本郷】



## 5 . 意見交換

---