

平成 28 年 度

予算の概要と主要事業

－ 6 月補正予算 －



釜 石 市

目 次

平成28年6月定例会提出補正予算総括表	1
---------------------------	---

平成28年6月補正予算の主要事業	3
------------------------	---

- 1 新庁舎整備検討支援事業
- 2 ラグビーワールドカップ2019国際交流員配置事業
- 3 スマートコミュニティ推進事業
- 4 コミュニティ助成事業
- 5 地籍調査事業
- 6 戦没者忠霊塔修復事業費補助金
- 7 介護施設等整備事業費補助金（地域密着型サービス施設等整備）
- 8 小規模福祉施設スプリンクラー等整備事業費補助金
- 9 水産業復興対策設備導入事業^⑤
- 10 漁業集落防災機能強化事業^⑤
- 11 物産振興費
- 12 橋野鉄鉱山誘客推進事業
- 13 復興関連道路改良事業
- 14 道路事業^⑤
- 15 片岸沢川整備事業^⑤
- 16 不動沢川整備事業
- 17 土地区画整理事業（市単独分）
- 18 薬師公園整備事業
- 19 避難路（グリーンベルト）整備事業（単独）
- 20 災害復興公営住宅建設事業^⑤
- 21 防災集団移転促進事業^⑤
- 22 消防団装備品整備事業
- 23 地域防災組織育成事業
- 24 かまいしコミュニティスクール推進事業
- 25 埋蔵文化財保存事業
- 26 仮設団地等における健康支援事業
- 27 鶴住居地区復興広場整備事業^⑤
- 28 漁港災害復旧事業（28年災）
- 29 鶴住居地区学校等建設事業
- 30 東部地区雨水管路整備事業^⑤
- 31 東部地区排水施設整備事業^⑤
- 32 鶴住居地区下水処理場建設事業^⑤

- 平成28年 6 月補正予算計上の新規事業
- 平成28年 6 月補正予算の概要
- 平成27年度 3 月補正予算（専決処分）の概要
- 説明資料（図 1 ～21）

平成28年6月定例会提出 補正予算総括表

1 会計別補正額

(単位：千円)

会 計 名			補 正 前 の 額	補 正 額	合 計
一 般 会 計			75,754,000	4,547,000	80,301,000
特 別 会 計	国 民 健 康 保 険		5,524,562		5,524,562
	後 期 高 齢 者 医 療		451,927		451,927
	介 護 保 険	保 険 事 業 勘 定	4,058,812		4,058,812
		介 護 サービス事業勘定	39,175		39,175
	魚 市 場		2,736		2,736
	小 計		10,077,212		10,077,212
合 計			85,831,212	4,547,000	90,378,212

会 計 名			補 正 前 の 額	補 正 額	合 計
企 業 会 計	水 道 事 業	事業収益	820,554		820,554
		事業費用	829,407		829,407
		資本的収入	987,290		987,290
		資本的支出	1,294,787		1,294,787
	公 共 下 水 道 事 業	事業収益	1,084,285	16,092	1,100,377
		事業費用	1,029,918	16,092	1,046,010
		資本的収入	3,727,729	1,177,364	4,905,093
		資本的支出	3,788,030	1,177,364	4,965,394
	漁 業 集 落 排 水 事 業	事業収益	26,132		26,132
		事業費用	26,132		26,132
		資本的収入	29,008		29,008
		資本的支出	14,008		14,008
	農 業 集 落 排 水 事 業	事業収益	28,467		28,467
		事業費用	28,467		28,467
		資本的収入	32,197		32,197
		資本的支出	22,197		22,197

2 一般会計補正予算（第1号）総括表

（歳 入）

（単位：千円）

款	補正前の額	補正額	計
1. 市 税	4,143,846		4,143,846
2. 地 方 譲 与 税	163,000		163,000
3. 利 子 割 交 付 金	4,200		4,200
4. 配 当 割 交 付 金	3,500		3,500
5. 株式等譲渡所得割交付金	600		600
6. 地 方 消 費 税 交 付 金	492,000		492,000
7. ゴルフ場利用税交付金	0		0
8. 自 動 車 取 得 税 交 付 金	25,000		25,000
9. 地 方 特 例 交 付 金	10,000		10,000
10. 地 方 交 付 税	14,102,886	484,016	14,586,902
11. 交通安全対策特別交付金	3,500		3,500
12. 分 担 金 及 び 負 担 金	144,370		144,370
13. 使 用 料 及 び 手 数 料	338,018		338,018
14. 国 庫 支 出 金	8,313,511	178,522	8,492,033
15. 県 支 出 金	6,453,011	406,927	6,859,938
16. 財 産 収 入	779,552	86,901	866,453
17. 寄 附 金	36,108	4,750	40,858
18. 繰 入 金	36,885,456	3,210,315	40,095,771
19. 繰 越 金	100,000		100,000
20. 諸 収 入	869,842	5,769	875,611
21. 市 債	2,885,600	169,800	3,055,400
歳 入 合 計	75,754,000	4,547,000	80,301,000

（歳 出）

款	補正前の額	補正額	計
1. 議 会 費	192,028		192,028
2. 総 務 費	4,510,543	36,995	4,547,538
3. 民 生 費	6,376,260	11,198	6,387,458
4. 衛 生 費	1,913,022		1,913,022
5. 労 働 費	44,261		44,261
6. 農 林 水 産 業 費	4,706,304	513,187	5,219,491
7. 商 工 費	1,233,830	2,260	1,236,090
8. 土 木 費	36,157,791	3,377,121	39,534,912
9. 消 防 費	775,064	9,098	784,162
10. 教 育 費	2,740,204	171,875	2,912,079
11. 災 害 復 旧 費	14,820,663	425,266	15,245,929
12. 公 債 費	2,154,030		2,154,030
13. 諸 支 出 金	100,000		100,000
14. 予 備 費	30,000		30,000
歳 出 合 計	75,754,000	4,547,000	80,301,000

平成 28 年6月補正予算の主要事業

1 新庁舎整備検討支援事業【新規】 3, 409千円

東部地区公共公益施設整備調査委員会で調査した結果及び提言を踏まえ、新庁舎の建設に向けた具体的な検討を行うため、「新庁舎整備検討委員会（仮称）」を設置しようとするものです。

《事業内容》

- 新庁舎整備検討委員会（仮称）の開催 4回
- 新庁舎整備検討支援業務委託 一式

（総務費・2款1項6目／財政課）

2 ラグビーワールドカップ2019 国際交流員配置事業【新規】 3, 933千円

語学指導等を行う外国青年招致事業（JET プログラム）を活用して、新たに国際交流員（CIR）を配置し、当市で開催されるラグビーワールドカップ2019を見据え、外国語教育の充実強化等による国際感覚の形成や外国人の受け入れ態勢の構築を図ろうとするものです。

《事業内容》

- 配置職員 1人（国籍：オーストラリア）
- 配置期間 平成28年7月から1年間
- 業務内容
 - ・ 海外への情報発信、外国の記者、来訪者等への対応
 - ・ 外国人受け入れ環境のコーディネート支援（宿泊施設・交通事業者等）
 - ・ 英語ボランティアの育成（ラグビーワールドカップ2019等）
 - ・ 市民、職員の英語指導

（総務費・2款1項6目／ラグビーワールドカップ2019推進室）

3 スマートコミュニティ推進事業 3, 045千円

新エネルギー導入促進協議会の助成を得て蓄電池としても活用できる電気自動車と充電設備を導入し、平田地区生活応援センターに配置することにより、センター機能を強化しようとするものです。

《事業内容》

- 電気自動車購入 1台
- 充電設備工事 一式

（総務費・2款1項6目／環境課）

4 コミュニティ助成事業 2, 200千円

一般財団法人自治総合センターの助成金を活用して、お祭り道具等コミュニティ活動に必要な備品を整備し、地域の文化の保存・継承を図ろうとする自主的活動を支援しようとするものです。

《事業内容》

- 補助先 山谷町内会
- 購入備品 法被、前掛け、襦袢、着物、陣笠、脚絆、足袋、刀、角帯、袴、中刀、拍子木、火縄銃レプリカ、物置、テレビ、スピーカー、デジカメ、プリンター、オーブン、掃除機、収納タンス

（総務費・2款1項7目／総合政策課）



5 地籍調査事業 22,600千円

第6次国土調査事業実施計画(平成22～31年度)に基づいて実施している地籍調査事業について、国の復興予算の増額内示があったことから、追加の事業費を計上するものです。

《事業内容》

- 追加実施地区 橋野町第6地割、第7地割

(総務費・2款5項3目／国土調査推進室)

6 戦没者忠霊塔修復事業費補助金【新規】 1,000千円

東日本大震災で倒壊、損傷した鶴住居地区の戦没者「忠霊塔」を修復する費用の一部を助成するものです。

《事業内容》

- 補助先 釜石市遺族会連合会

(民生費・3款1項1目／地域福祉課)

7 介護施設等整備事業費補助金（地域密着型サービス施設等整備） 8,500千円

民間事業者が行う地域密着型サービス施設等の改修整備に要する工事費、委託費等に対し助成しようとするものです。

《事業内容》

- 認知症対応型共同生活介護 1施設

8 小規模福祉施設スプリンクラー等整備事業費補助金 1,698千円

介護施設等にスプリンクラー設備を設置する事業者への消火ポンプユニット等に係る助成額を増額計上するものです。

《事業内容》

- 助成額 1,698千円／消火ポンプユニット等 一式（増額分）

(民生費・3款1項3目／高齢介護福祉課)

9 水産業復興対策設備導入事業⑩ 5,563千円

水産加工業者の本格的な復興を図るため、衛生管理、省力化、販路拡大のための機能構築などに必要な設備の取得経費に対して補助するものです。

《事業内容》

- 補助率 2分の1

- 補助額 15,000千円（上限額）

(農林水産業費・6款3項2目／水産課)

10 漁業集落防災機能強化事業⑪

① 仮宿地区（図1） 11,187千円

住宅等の建築制限をしている災害危険区域において、生活基盤や避難道路等を整備するものです。

《事業内容》

- 事業期間 平成24～28年度

- 総事業費 136,600千円

- 事業面積 A=0.09ha

- 測量調査設計、跡地整備工事、用地買収

② 佐須地区（図 2） 16,496 千円

住宅等の建築制限をしている災害危険区域において、生活基盤や避難道路等を整備するものです。

《事業内容》

- 事業期間 平成 24～28 年度
- 総事業費 316,870 千円
- 事業面積 A=2.5ha
- 測量調査設計、跡地整備工事、用地買収、物件移転補償

③ 根浜地区（図 3） 213,840 千円

漁港背後地において、生活基盤や避難道路等を整備するものです。

《事業内容》

- 事業期間 平成 24～28 年度
- 総事業費 421,168 千円
- 事業面積 A=13.64ha
- 跡地整備工事

④ 箱崎地区（図 4） 101,024 千円

漁港背後地において、生活基盤や避難道路等を整備するものです。

《事業内容》

- 事業期間 平成 24～28 年度
- 総事業費 723,700 千円
- 事業面積 A=8.36ha
- 跡地整備工事

⑤ 箱崎白浜地区（図 5） 66,800 千円

漁港背後地において、生活基盤や避難道路等を整備するものです。

《事業内容》

- 事業期間 平成 24～28 年度
- 総事業費 157,384 千円
- 事業面積 A=2.22ha
- 跡地整備工事

⑥ 両石地区（図 6） 66,551 千円

漁港背後地において、生活基盤や避難道路等を整備するものです。

《事業内容》

- 事業期間 平成 24～28 年度
- 総事業費 1,755,703 千円
- 事業面積 A=5.06ha
- 跡地整備工事

⑦ 尾崎白浜地区（図 7） 4, 4 2 6 千円

漁港背後地において、生活基盤や避難道路等を整備するものです。

《事業内容》

- 事業期間 平成 24～28 年度
- 総事業費 93,965 千円
- 事業面積 A=1.6ha
- 跡地整備工事

⑧ 本郷地区（図 8） 2 7, 3 0 0 千円

漁港背後地において、生活基盤や避難道路等を整備するものです。

《事業内容》

- 事業期間 平成 24～28 年度
- 総事業費 129,000 千円
- 事業面積 A=3.93ha
- 測量調査設計、跡地整備工事

（農林水産業費・6 款 3 項 3 目／都市整備推進室）

11 物産振興費 7 6 0 千円

釜石の食のブランド化を推進するため民間団体を支援しようとするものです。

《事業内容》

- 助成先 釜石食ブランド開発検討協議会

（商工費・7 款 1 項 2 目／観光交流課）

12 橋野鉄鉱山誘客推進事業【新規】 1, 5 0 0 千円

平成 27 年 7 月に世界遺産に登録された橋野鉄鉱山への来訪者をおもてなしの心でお出迎するため各種の誘客事業を展開し、更なる入込客の増加を促進しようとするものです。

《事業内容》

- 現地ガイド配置事業補助金

（商工費・7 款 1 項 3 目／観光交流課）

13 復興関連道路改良事業

● 市道鵜住居線（図 9） 6 5, 2 0 0 千円

鵜住居地区被災市街地復興土地地区画整理事業に合わせて、鵜住居地区復興公園を結ぶ市道鵜住居線を整備するものです。

《事業内容》

- 全長 L=1,200m
- 竣工 平成 29 年 3 月（予定）

14 道路事業④

① 鵜住居地区（図10） 407,903千円

東日本大震災津波により被害を受けた鵜住居地区において、箱崎半島部の既存市街地間を相互に連絡する幹線道路として箱崎半島線を整備するものです。

《事業内容》

- 事業期間 平成24～29年度（予定）
- 総事業費 3,300,000千円（予定）
- 執行額・予算措置額 2,184,081千円（予定）
- 道路新設 L=3.14km、W=9.5m（車道7.0m、歩道2.5m）

② 小白浜地区（図11） 84,438千円

被災者の移転先となる住宅団地が国道45号北側に整備されることから、従来の集落と移転先の住宅団地の間を結ぶ道路を整備して、震災からの早期復興や災害に強い安全・安心な生活環境整備とコミュニティの再構築を図るものです。

《事業内容》

- 道路改良 L=0.756km（市道部496.6m、国道部260.0m）（予定）
- 市道拡幅 W=7.0m（車道5.0m、歩道2.0m）
- 事業期間 平成24～29年度（予定）
- 総事業費 581,013千円
- 執行額・予算措置額 160,748千円（予定）

（土木費・8款2項3目／建設課）

15 片岸沢川整備事業④【新規】（図12） 46,000千円

片岸地区被災市街地復興土地区画整理事業区域から片岸沢川に排水される雨水管路が県道吉里吉里釜石線の道路改良事業に伴って函渠の布設替えが必要となったため、JR山田線の復旧工事に合わせて横断函渠の整備を行うものです。

《事業内容》

- 事業延長 L=31.4m（予定）
- 事業期間 平成28年度
- 委託先 東日本旅客鉄道㈱

16 不動沢川整備事業【新規】（図13） 27,000千円

片岸地区被災市街地復興土地区画整理事業区域から不動沢川に排水される雨水管路のルート変更に伴い、JR山田線の復旧工事に合わせて横断函渠の整備を行うものです。

《事業内容》

- 事業延長 L=16m（予定）
- 事業期間 平成28～29年度
- 委託先 東日本旅客鉄道㈱

（土木費・8款3項2目／建設課）

17 土地区画整理事業（市単独分）（嬉石松原地区） 1, 443千円

被災市街地土地区画整理事業にかかる補助対象外事業費を計上するものです。

《事業内容》

- 損失補償

（土木費・8款5項2目／都市整備推進室）

18 薬師公園整備事業【新規】 4, 800千円

ロクシタンジャポン株式会社からの寄付金を活用して、薬師公園内の環境整備を行うものです。

《事業内容》

- 薬師公園環境整備 一式



（土木費・8款5項4目／都市計画課）

19 避難路（グリーンベルト）整備事業（単独）（図14） 5, 000千円

避難路整備に伴い移転する地権者に引き渡しする代替地の整備は補助対象外であるため、単独分の事業費を増額計上するものです。

《事業内容》

- 代替地造成工事

（土木費・8款5項5目／都市整備推進室）

20 災害復興公営住宅建設事業㊟（図15）

応急仮設住宅などに入居している被災者を対象に、低廉な家賃で入居できる災害復興公営住宅の建設費用を増額計上するものです。

① 箱崎地区 421, 419千円

《事業内容》

- 戸数 29戸
- 竣工 平成28年8月から12月（予定）
- 施工者 積水ハウス㈱

② 室浜地区 165, 475千円

《事業内容》

- 戸数 7戸
- 竣工 平成28年6月（予定）
- 施工者 ㈱平野組・㈲佐々忠建設JV

③ 根浜地区 122, 160千円

《事業内容》

- 戸数 8戸
- 竣工 平成29年2月（予定）
- 施工者 ㈱平野組・㈲佐々忠建設JV

④ 本郷地区 115,037千円

《事業内容》

- 戸数 12戸
- 竣工 平成28年5月
- 施工者 住友林業㈱



⑤ 片岸地区 2,852千円

《事業内容》

- 災害復興公営住宅建設に係る各種調査
- 受託者 独立行政法人都市再生機構（UR都市機構）

⑥ 荒川地区 47,543千円

《事業内容》

- 戸数 8戸
- 竣工 平成28年4月
- 施工者 住友林業㈱

⑦ 桑ノ浜地区 184,172千円

《事業内容》

- 戸数 8戸
- 竣工 平成29年2月（予定）
- 施工者 積水ハウス㈱

⑧ 両石地区 488,135千円

《事業内容》

- 戸数 23戸
- 竣工 平成30年6月～（予定）
- 施工者 ㈱平野組・(有)佐々忠建設JV

（土木費・8款6項2目／復興住宅整備室）

21 防災集団移転促進事業㊟（桑ノ浜地区）（図16） 210,895千円

移転跡地において、生活基盤や避難道路等を整備するものです。

《事業内容》

- 事業期間 平成24～28年度
- 総事業費 649,015千円
- 移転促進区域面積 A=4.35ha
- 跡地整備工事

（土木費・8款6項3目／都市整備推進室）

22 消防団装備品整備事業 8, 4 1 7 千円

一般財団法人自治総合センターの助成金や消防団の環境整備に寄せられた寄付金を活用して、消防団の装備品を充実するものです。

《事業内容》

- 購入物品 救命胴衣、耐切創手袋、部旗、まとい

23 地域防災組織育成事業 6 8 1 千円

一般財団法人自治総合センターの助成金を活用して、女性防火クラブ育成のため、防火防災訓練用資機材を整備するものです。

《事業内容》

- 購入物品 煙体験用テント 一式

(消防費・9 款 1 項 2 目／消防課)

24 かまいしコミュニティスクール推進事業 3 8 9 千円

橋野鉄鉱山の世界遺産登録を記念して、近代製鉄の基礎と釜石の歴史をわかりやすく理解できる本書「成せば為る」が発刊されたことから、各学校に配布することにより、鉄の歴史を学ぶ機会を増やそうとするものです。

《事業内容》

- 配布先 小中学校 14 校
- 購入冊数 200 冊

(教育費・10 款 1 項 3 目／学校教育課)

25 埋蔵文化財保存事業 7, 8 4 1 千円

民間事業者が計画している風力発電事業の拡張に伴い、埋蔵文化財の包蔵地内で広範囲にわたる調査を行う必要が生じるため、分布調査、試掘調査に要する事業費を増額計上するものです。

《事業内容》

- 対象地区 和山地区

(教育費・10 款 6 項 5 目／生涯学習文化課)

26 仮設団地等における健康支援事業 2, 6 0 0 千円

仮設団地等での被災者の心身の健康増進と集いの場によるコミュニティ形成支援活動及びそれらを担う専門人材の確保するため、事業経費を増額計上するものです。

《事業内容》

- 委託先 釜石市体育協会

(教育費・10 款 7 項 1 目／スポーツ推進課)

27 鶴住居地区復興広場整備事業⑩ (図 17) 1 6 1, 0 4 5 千円

東日本大震災に伴い、被災または仮設住宅等の用地となり大幅に不足した市内のスポーツ施設を鶴住居地区に集約し、市民がスポーツやレクリエーション活動、交流を楽しめる場とするとともに、ラグビーワールドカップ 2019 の試合会場として整備を図るものです。

《事業内容》

- 復興広場造成工事 一式

(教育費・10 款 7 項 2 目／ラグビーワールドカップ 2019 推進室)

28 漁港災害復旧事業（28 年災）【新規】 107,000 千円

平成 28 年 1 月 18 日から 20 日にかけての冬期波浪により、被害を受けた漁港施設について、漁民の生産・生活基盤を早期に復旧しようとするものです。

《事業内容》

- 佐須漁港（南護岸） L=61.9m
- 大石漁港（東防波堤） L=33.0m

（災害復旧費・11 款 2 項 3 目／水産課）

29 鵜住居地区学校等建設事業（図 18） 318,266 千円

学校等建設事業敷地内における盛土部法面の地滑り対策を充実し、防災機能の強化を図ろうとするものです。

《事業内容》

- 敷地造成業務委託 一式
- 委託先 独立行政法人都市再生機構（UR 都市機構）

（災害復旧費・11 款 4 項 1 目／教育委員会総務課）

30 東部地区雨水管路整備事業㊦（図 19） 397,143 千円

復興計画とあわせた雨水管路の改修整備により、適正な下水道機能の回復を図り生活の安心を確保しようとするものです。

《事業内容》

- 事業期間 平成 24 年～29 年度（予定）
- 総事業費 872,143 千円（予定）
- 東部地区雨水管路整備工事 L=1,432m

31 東部地区排水施設整備事業㊦（図 20） 273,221 千円

津波復興拠点整備事業及び土地区画整理事業とあわせた汚水管路の整備により、適正で効果的な下水道施設の再建を図り生活の安心を確保しようとするものです。

《事業内容》

- 事業期間 平成 26 年～29 年度（予定）
- 総事業費 860,215 千円（予定）
- 東部地区排水施設整備工事 L=2,500m

32 鵜住居地区下水処理場建設事業㊦（図 21） 507,000 千円

復興まちづくりとともに鵜住居地区の下水道を整備しようとするものです。

《事業内容》

- 鵜住居下水処理場建設工事委託
- 供用開始 平成 29 年 12 月（予定）
- 総事業費 2,298,800 千円（うち復興交付金事業 2,007,000 千円）

（下水道会計／下水道課）

平成28年6月補正予算計上の新規事業

1 新規事業一覧		(単位:千円)
説	明	金 額
1. 一般会計		
第2款 総務費		7,342
(1) ラグビーワールドカップ2019国際交流員配置事業		3,933
(2) 新庁舎整備検討支援事業		3,409
第3款 民生費		1,000
(1) 戦没者忠霊塔修復事業費補助金		1,000
第7款 商工費		1,500
(1) 橋野鉄鉱山誘客推進事業		1,500
第8款 土木費		77,800
(1) 片岸沢川整備事業		46,000
(2) 不動沢川整備事業		27,000
(3) 薬師公園整備事業		4,800
第11款 災害復旧費		107,000
(1) 漁港災害復旧事業 (28年災)		107,000
一 般 会 計 合 計 (8 件)		194,642
特 別 会 計 合 計 (0 件)		0
企 業 会 計 合 計 (0 件)		0
合 計 (8 件)		194,642

平成28年6月補正予算の概要

1. 一般会計補正予算（第1号）

(歳入)		(単位:千円)
説	明	金 額
第10款 地方交付税		<u>484,016</u>
(1) 震災復興特別交付税		484,016
第14款 国庫支出金		<u>178,522</u>
(1) 災害復旧費国庫負担金		71,369
(2) 民生費国庫補助金		1,698
(3) 土木費国庫補助金		△ 109,322
(4) 教育費国庫補助金		2,600
(5) 災害復旧費国庫補助金		212,177
第15款 県支出金		<u>406,927</u>
(1) 総務費県負担金		16,950
(2) 民生費県補助金		8,500
(3) 農林水産業費県補助金		380,717
(4) 商工費県補助金		760
第16款 財産収入		<u>86,901</u>
(1) 不動産売払収入		86,901
第17款 寄附金		<u>4,750</u>
(1) 土木費寄附金		4,750
第18款 繰入金		<u>3,210,315</u>
(1) 財政調整基金繰入金		190,496
(2) 活性化基金繰入金		7,417
(3) 復興まちづくり基金繰入金		1,443
(4) 東日本大震災復興交付金基金繰入金		3,010,570
(5) 教育振興基金繰入金		389
第20款 諸収入		<u>5,769</u>
(1) 雑入		5,769
第21款 市債		<u>169,800</u>
(1) 農林水産業債		19,000
(2) 土木債		118,800
(3) 災害復旧債		32,000
歳	入	合 計
		4,547,000

(歳 出)

(単位:千円)

説	明	金 額
第2款 総務費		36,995
(1) 管理事務費		△ 192
(2) 復興関係管理事務費		2,000
(3) スマートコミュニティ推進事業		3,045
(4) ラグビーワールドカップ2019国際交流員配置事業		3,933
(5) 新庁舎整備検討支援事業		3,409
(6) コミュニティ助成事業		2,200
(7) 地籍調査事業		22,600
第3款 民生費		11,198
(1) 戦没者忠霊塔修復事業費補助金		1,000
(2) 介護施設等整備事業費補助金		8,500
(3) 小規模福祉施設スプリングラー等整備事業費補助金		1,698
第6款 農林水産業費		513,187
(1) 水産業復興対策設備導入事業		5,563
(2) 漁業集落防災機能強化事業		507,624
(仮宿地区)		(11,187)
(佐須地区)		(16,496)
(根浜地区)		(213,840)
(箱崎地区)		(101,024)
(箱崎白浜地区)		(66,800)
(両石地区)		(66,551)
(尾崎白浜地区)		(4,426)
(本郷地区)		(27,300)
第7款 商工費		2,260
(1) 物産振興費		760
(2) 橋野鉄鉱山誘客推進事業		1,500
第8款 土木費		3,377,121
(1) 市内各所道路維持補修工事		△ 900
(2) 道路新設改良事業		△ 212,200
(3) 復興関連道路改良事業		65,200
(4) 市内各所交通安全施設改良事業		△ 4,070
(5) 道路災害防除事業		△ 23,970
(6) 橋りょう改修・補強事業		△ 3,663
(7) 道路事業		492,341
(鵜住居地区)		(407,903)
(小白浜地区)		(84,438)
(8) 片岸町雨水排水路整備事業		432
(9) 片岸沢川整備事業		46,000
(10) 不動沢川整備事業		27,000
(11) 下水道会計負担金		1,157,356
(12) 管理事務費(土地区画整理費)		△ 2,000

(歳 出)

(単位:千円)

説		明	金	額
(13) 都市再生区画整理事業（被災市街地復興土地区画整理事業）（嬉石松原地区）				1,443
(14) 薬師公園整備事業				4,800
(15) 管理事務費（公園建設費）（過年度国庫補助金返還金）				53,834
(16) 避難路（グリーンベルト）整備事業				5,000
(17) 管理事務費（住宅建設費）				12,830
(18) 災害復興公営住宅建設事業				1,546,793
（箱崎地区）				(421,419)
（室浜地区）				(165,475)
（根浜地区）				(122,160)
（本郷地区）				(115,037)
（片岸地区）				(2,852)
（荒川地区）				(47,543)
（桑ノ浜地区）				(184,172)
（両石地区）				(488,135)
(19) 防災集団移転促進事業（桑ノ浜地区）				210,895
第9款 消防費				9,098
(1) 消防団装備品整備事業				8,417
(2) 地域防災組織育成事業				681
第10款 教育費				171,875
(1) かまいしコミュニティスクール推進事業				389
(2) 埋蔵文化財保存事業				7,841
(3) 仮設団地等における健康支援事業				2,600
(4) 鶴住居地区復興広場整備事業				161,045
第11款 災害復旧費				425,266
(1) 漁港災害復旧事業（28年災）				107,000
(2) 公立学校施設災害復旧事業（鶴住居地区学校等建設事業）				318,266
【債務負担行為】				
(1) 都市再生区画整理事業（被災市街地復興土地区画整理事業）（平田地区）				890,000
歳 出 合 計				4,547,000
財 源 内 訳	特 定 財 源	国 県 支 出 金		585,449
		地 方 債		169,800
		そ の 他		3,072,345
		一 般 財 源		719,406

2. 公共下水道事業会計補正予算（第1号）

(事業収益及び費用)		(単位:千円)
説	明	金 額
(収 入)		<u>16,092</u>
(1) 他会計補助金		16,092
(支 出)		<u>16,092</u>
(1) 営業費用		16,092

(資本的收入及び支出)		(単位:千円)
説	明	金 額
(収 入)		<u>1,177,364</u>
(1) 他会計補助金		1,141,264
(2) 下水道事業債		36,100
(支 出)		<u>1,177,364</u>
(1) 東部地区排水施設整備工事		273,221
(2) 東部地区雨水管路整備工事		397,143
(3) 鶴住居地区下水処理場建設工事委託		507,000

平成27年度3月補正予算（専決処分）の概要

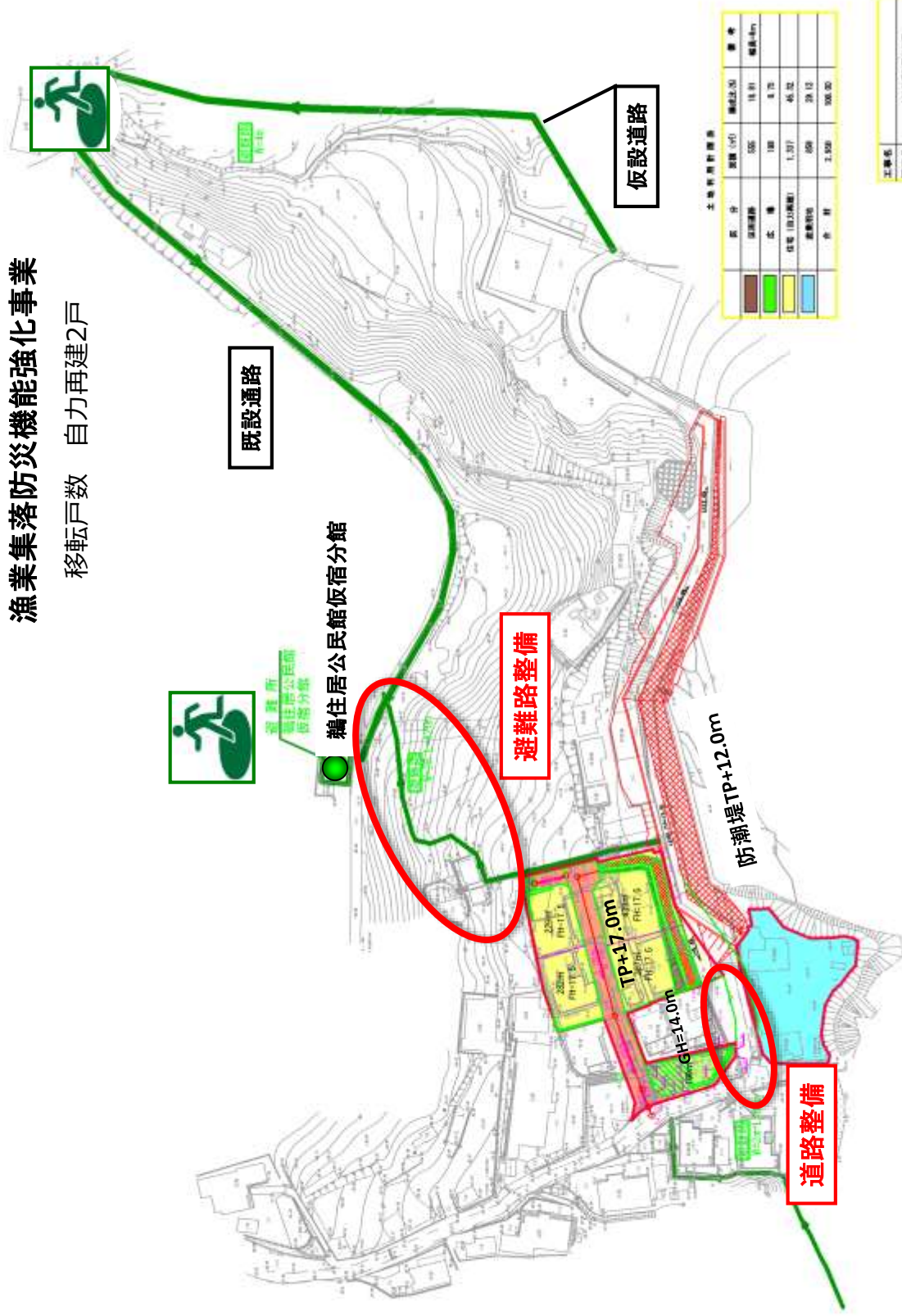
1. 一般会計補正予算（第12号）

(歳 出)		(単位:千円)
説 明	金 額	
【繰越明許費】		
(追 加)		
(1) 東日本大震災アーカイブ事業	12,435	
(2) 三陸縦貫自動車道移転対策関連事業	75,126	
(3) がけ地近接等危険住宅移転事業	29,107	
(4) 体育施設（避難拠点）改修事業	149,534	
(変 更)		
(1) 都市再生区画整理事業（被災市街地復興土地区画整理事業）	566,033	
(鵜住居地区)	(326,912)	
(片岸地区)	(239,121)	
(2) 災害復興公営住宅建設事業	1,535,142	
(小白浜地区)	(9,299)	
(東部地区・中心部)	(1,525,843)	
(3) 防災集団移転促進事業	193,791	
(両石地区)	(56,154)	
(尾崎白浜地区)	(3,944)	
(本郷地区)	(45,105)	
(小白浜地区)	(88,588)	
(4) 漁港災害復旧事業	296,450	
【債務負担行為】		
(変 更)		
(1) 農業近代化資金の融通に伴う利子補給金	80	
(2) 漁業近代化資金の融通に伴う利子補給金	20	
(3) 東日本大震災漁業経営復興特別資金の融通に伴う利子補給金	0	
(4) 中小企業振興資金の融資に伴う保証料補給補助金	7,277	
(5) 中小企業振興資金の融資に伴う利子補給補助金	16,497	
(6) 岩手県小規模小口資金の融資に伴う保証料補給補助金	14	
(7) 岩手県小規模小口資金の融資に伴う利子補給補助金	33	
(8) 経営安定支援事業資金の融資に伴う利子補給補助金	370	

仮宿地区 土地利用計画図

漁業集落防災機能強化事業

移転戸数 自力再建2戸



※防潮堤計画が未確定のため一部計

※ 状況に応じて変更することがあります。

佐須地区 土地利用計画図

漁業集落防災機能強化事業

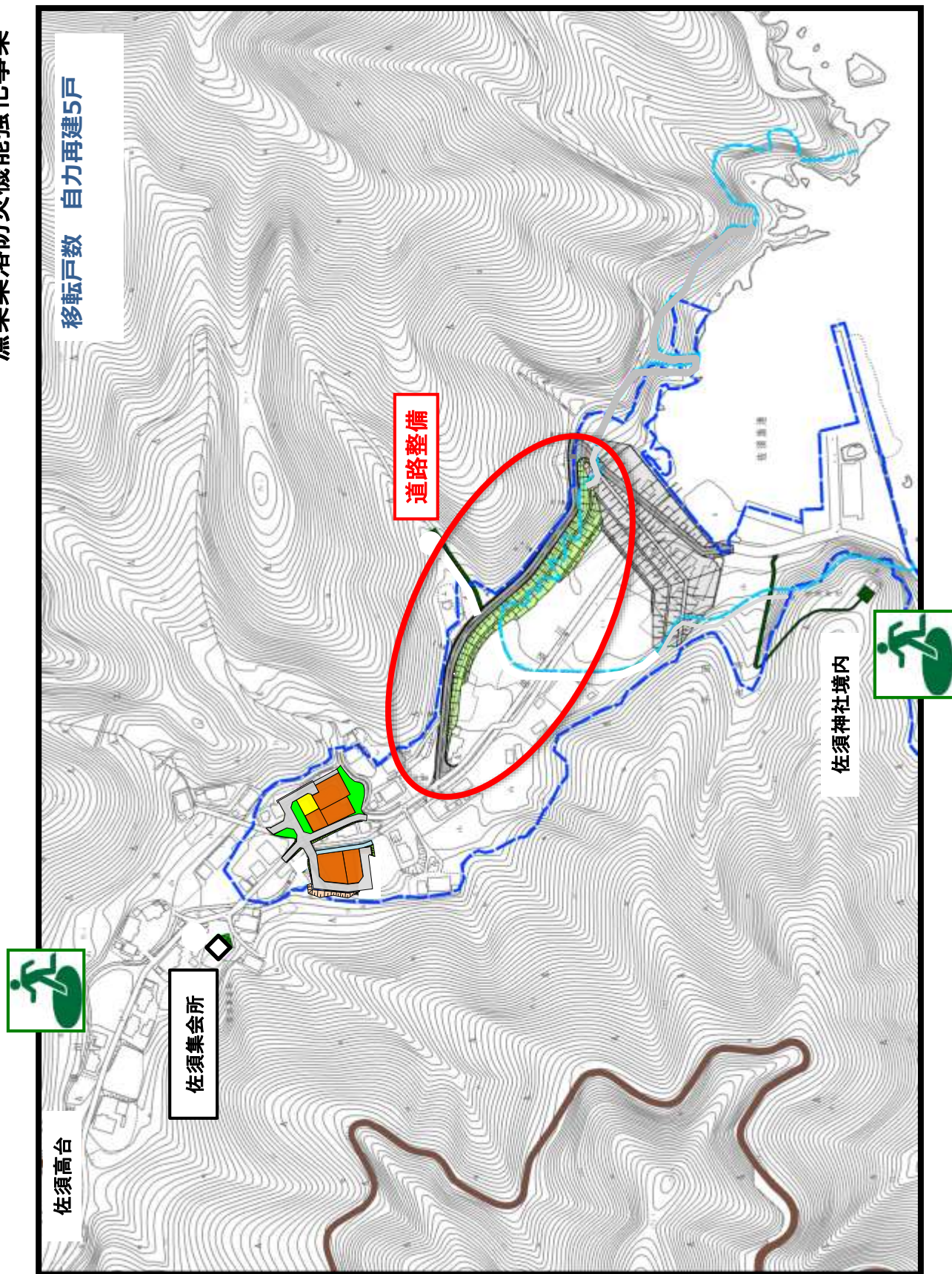


図 2

根浜地区復興土地利用計画

漁業集落防災機能強化事業

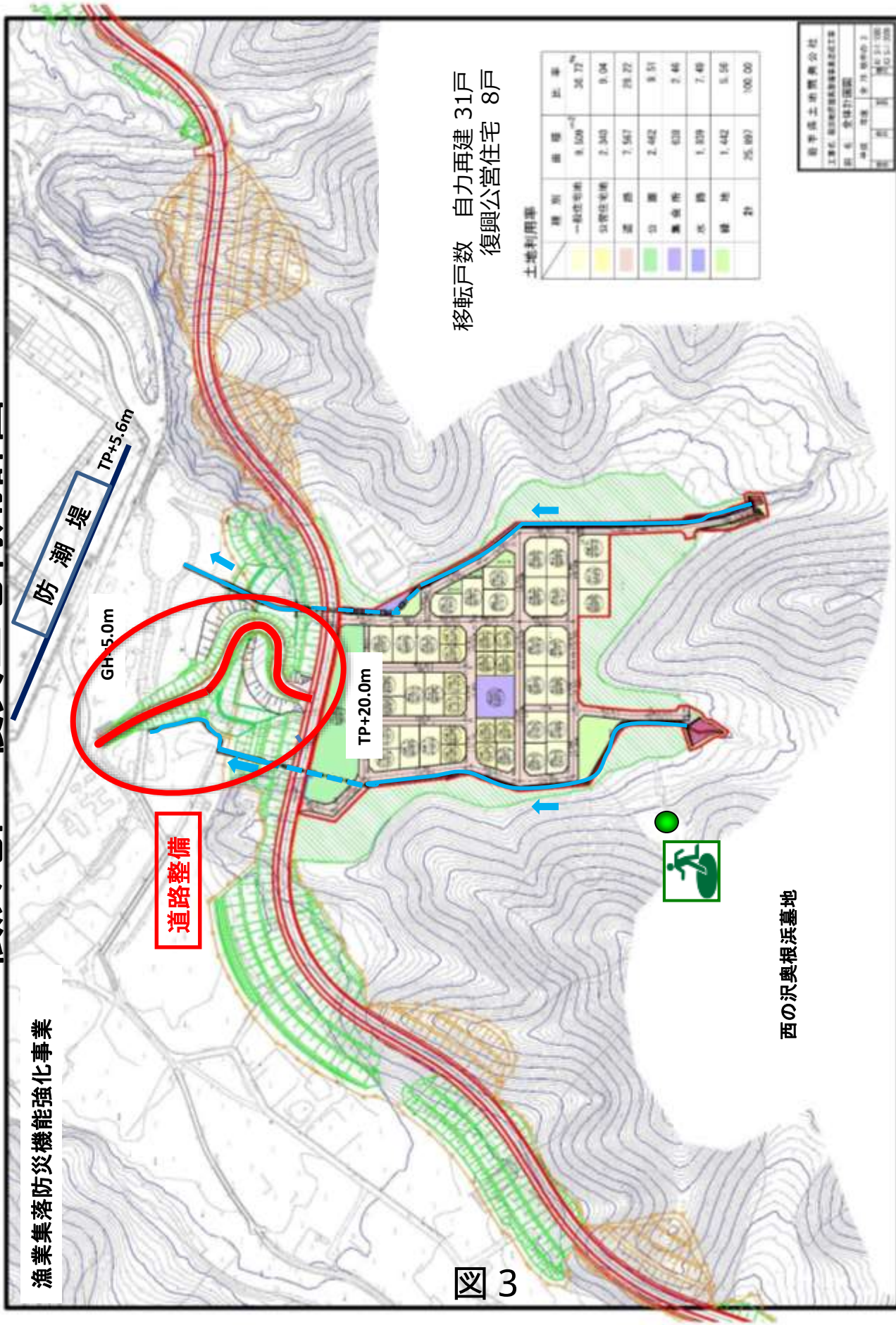


图 3

移轉戶數 自力再建 31戶
復興公營住宅 8戶

土地利用现状		面积	比重
耕地	—粮食作物	8,509	30.73%
林地	—经济林木	2,343	9.04%
草地	—牧草	7,567	27.27%
水域	—水面	2,442	8.51%
建设用地	—建设用地	438	2.46%
未利用地	—荒地	1,339	7.43%
其他	—其他	1,442	5.56%
合计		25,097	100.00%

西の沢奥根浜墓地

[illegible]



箱崎地区 土地利用計画

漁業集落防災機能強化事業

移転戸数 自力再建36戸
復興公営住宅29戸

道路整備

防潮堤TP+14.5m

馬場前地区

横瀬地区

TP+7.0m

GH=3.0m

上前地区

集会所、消防屯所、
漁協施設用地

野川前地区 前田地区



図 4

※ 状況に応じて変更することがあります。

箱崎白浜地区 土地利用計画図

漁業集落防災機能強化事業

移転戸数 自力再建10戸
復興公営住宅 9戸

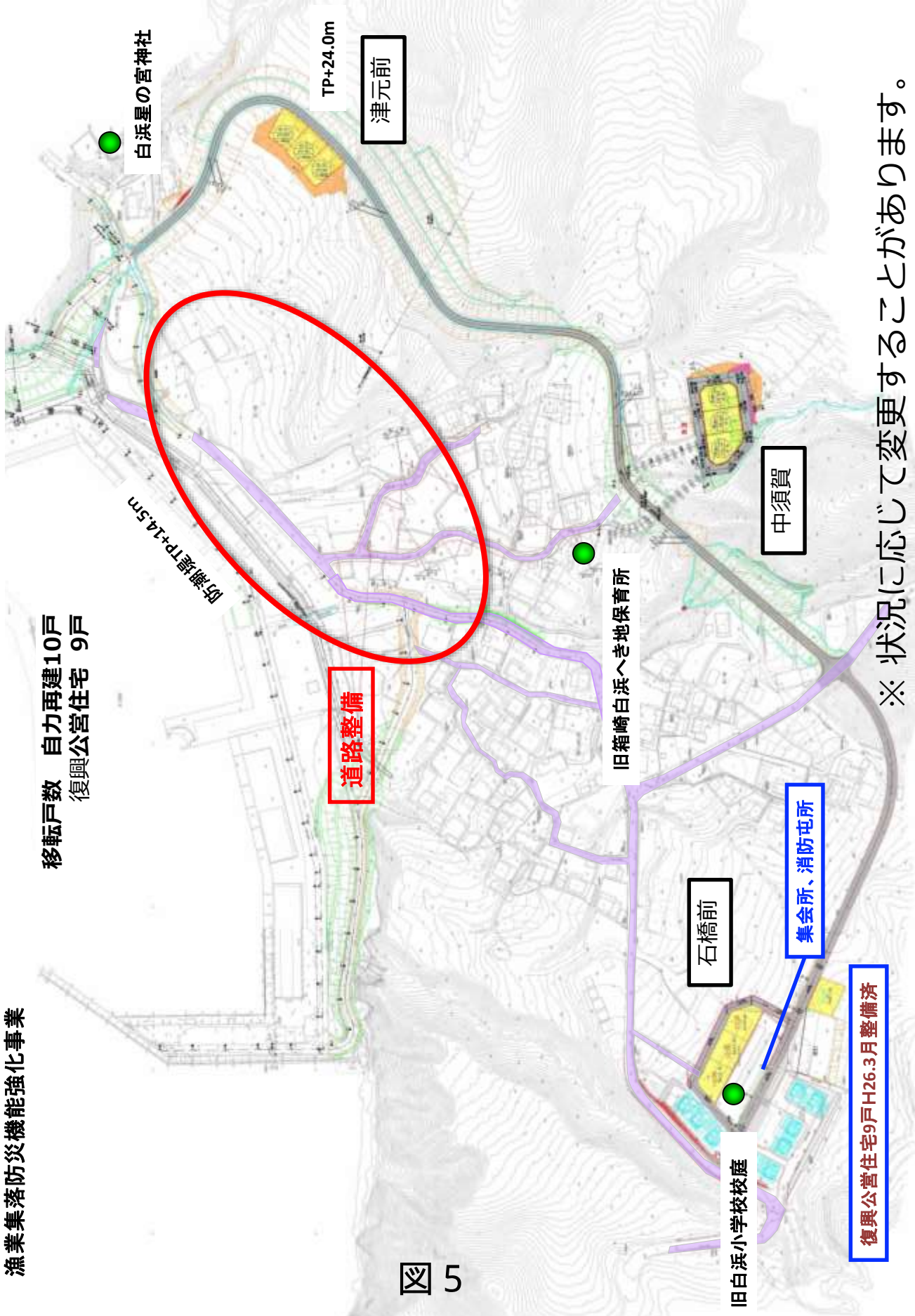


図 5

※ 状況に応じて変更することがあります。

両石地区 土地利用計画図

漁業集落防災機能強化事業

恋の峠高台

移転戸数 自力再建70戸
復興公営住宅47戸

千島墓地前広場

蔵島神社

GH=5.0m

道路整備

あさひ公園

図 6

※ 状況に応じて変更することがあります。

尾崎白浜地区 土地利用計画図

白浜(釜)漁港

漁業集落防災機能強化事業

防潮堤TP+6.1m

道路整備

移転戸数 自力再建5戸
復興公営住宅5戸

GH=9.0m

木出道路

旧尾崎小学校校庭

復興公営住宅5戸の整備 (旧尾崎小学校)

本郷地区 土地利用計画図

漁業集落防災機能強化事業

移転戸数 自力再建12戸
復興公営住宅12戸

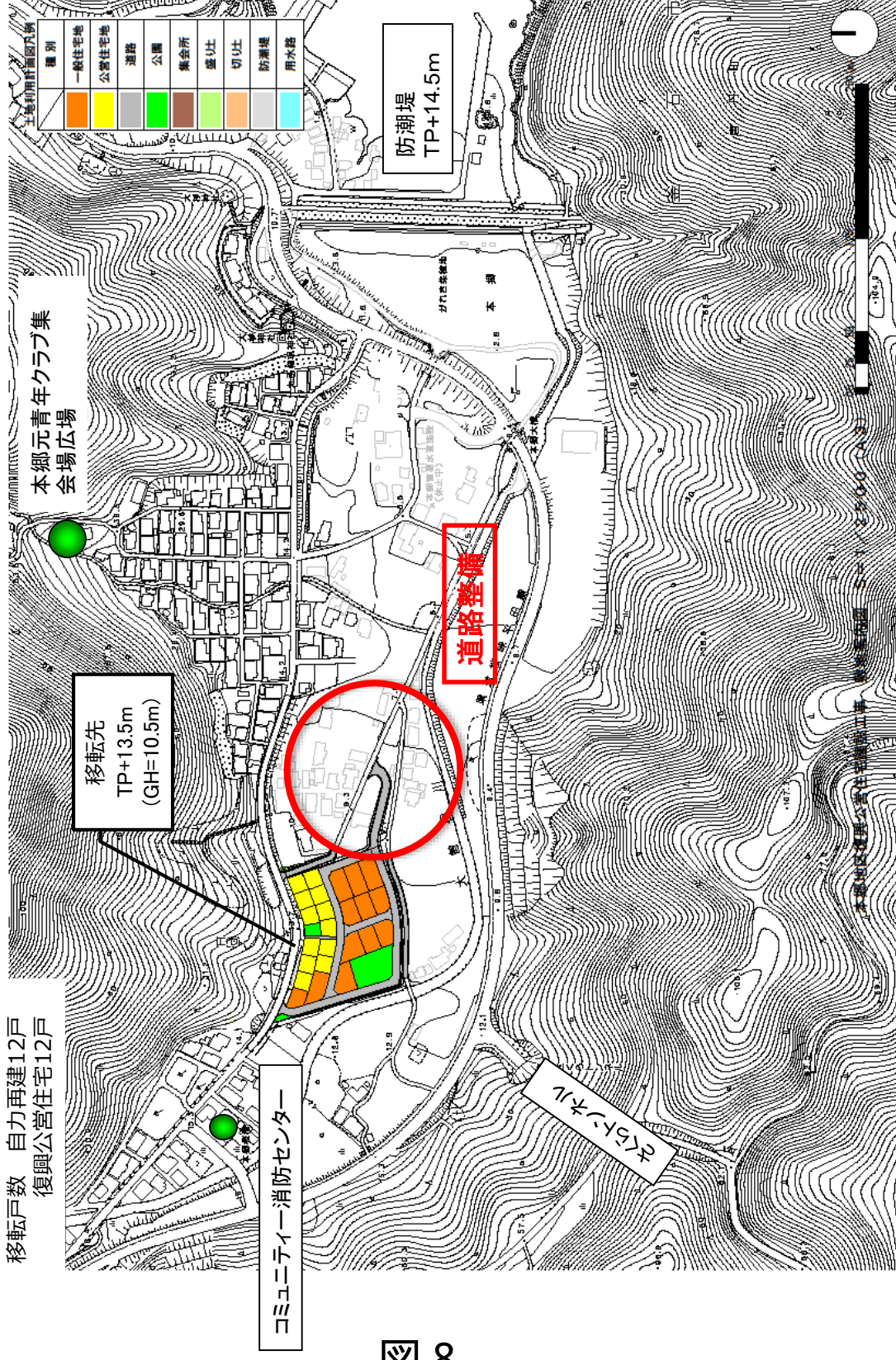


図 8

※ 状況に応じて変更することがあります。

鵜住居線（(仮称)恋の峠公園線）道路改良事業

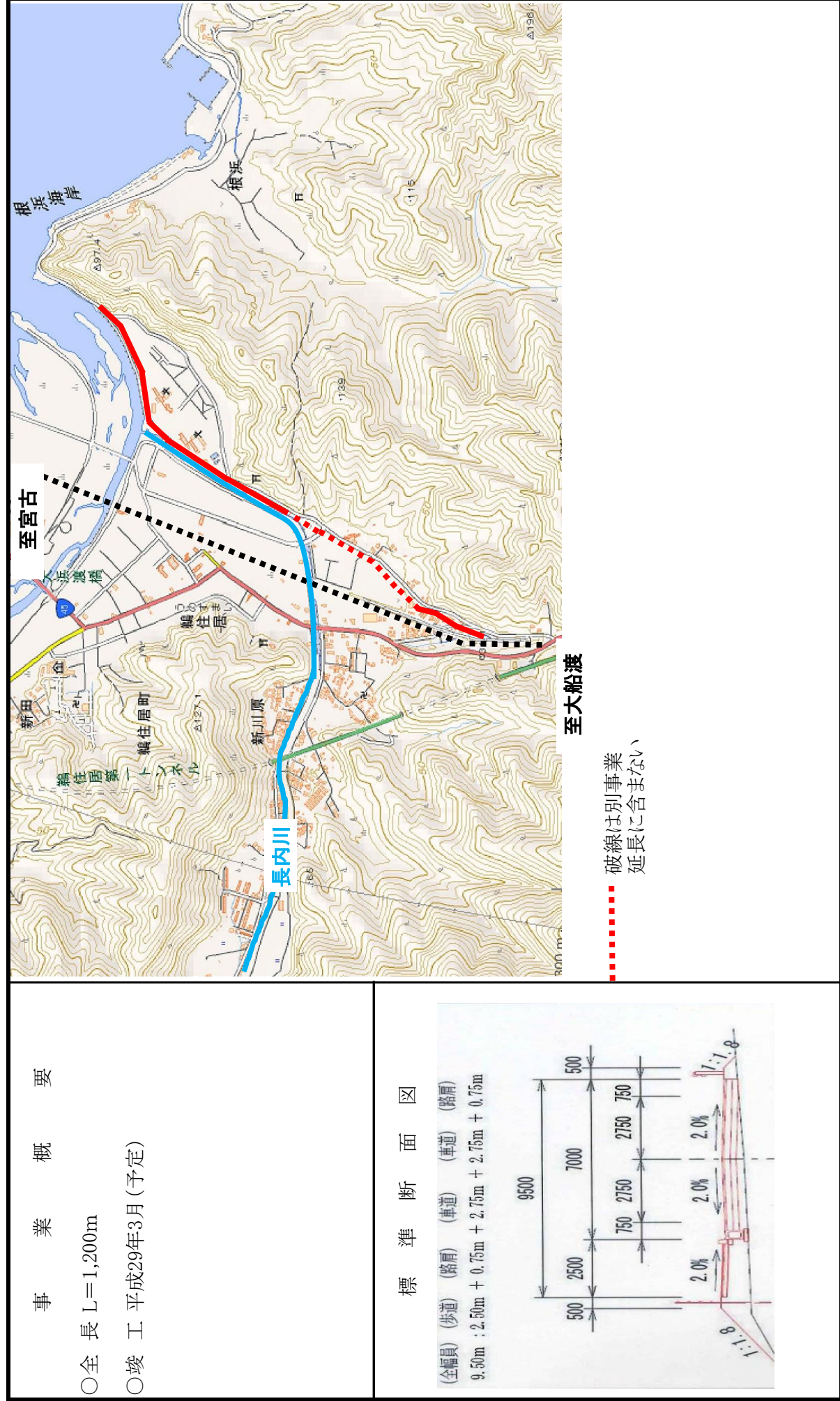
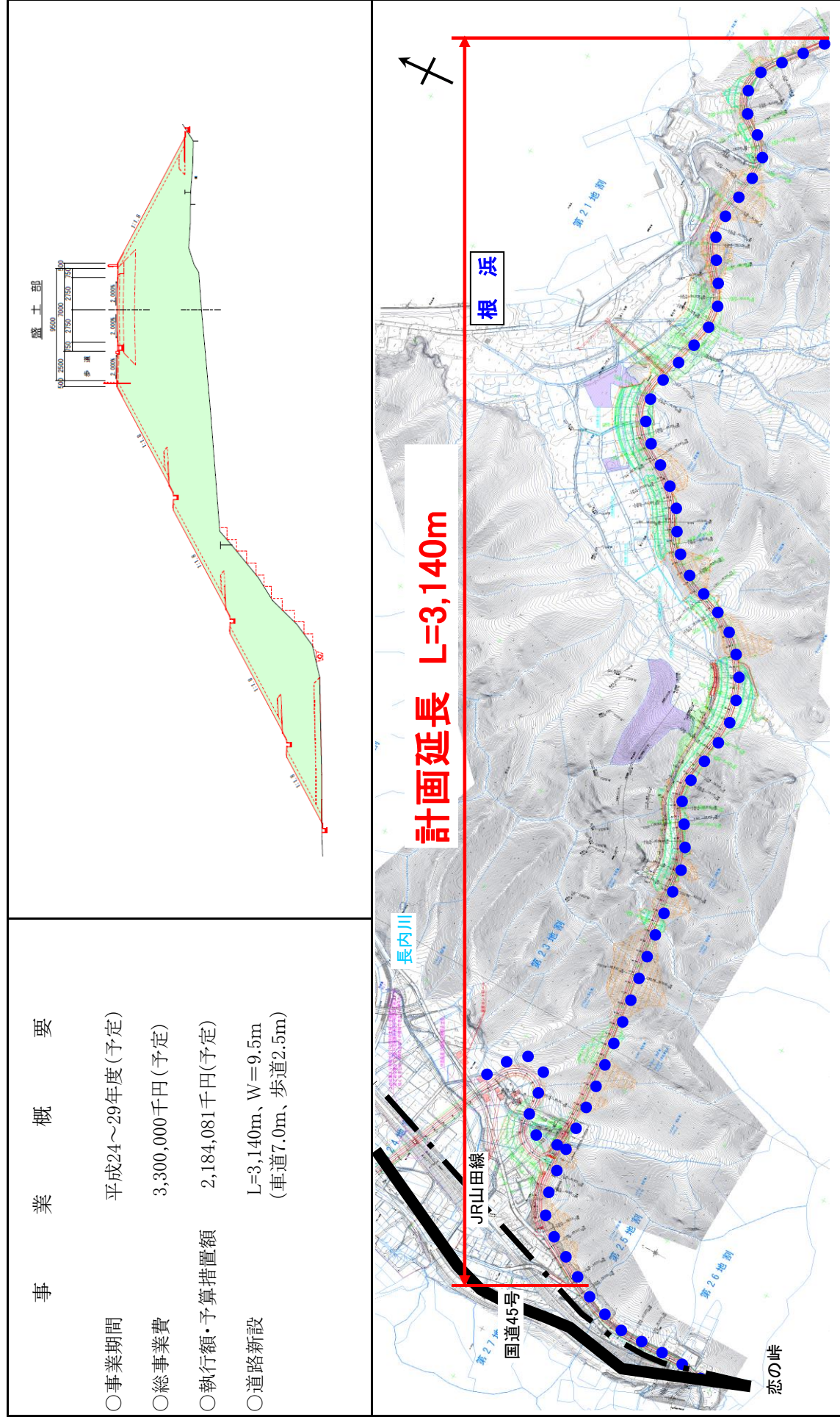
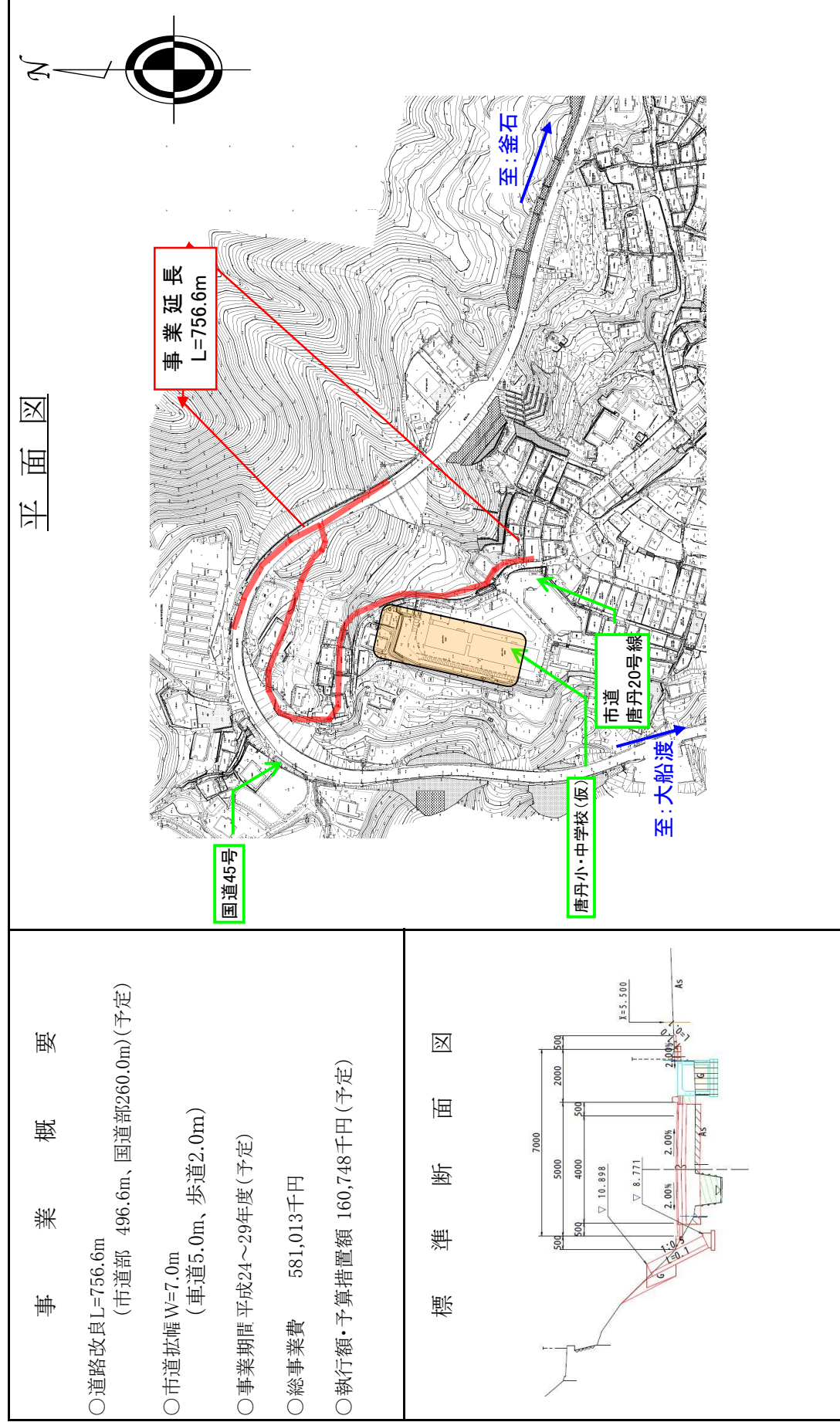


図 9

箱崎半島線道路新設整備事業 計画平面図



唐丹20号線道路改良工事 計画平面図



片岸沢川整備事業

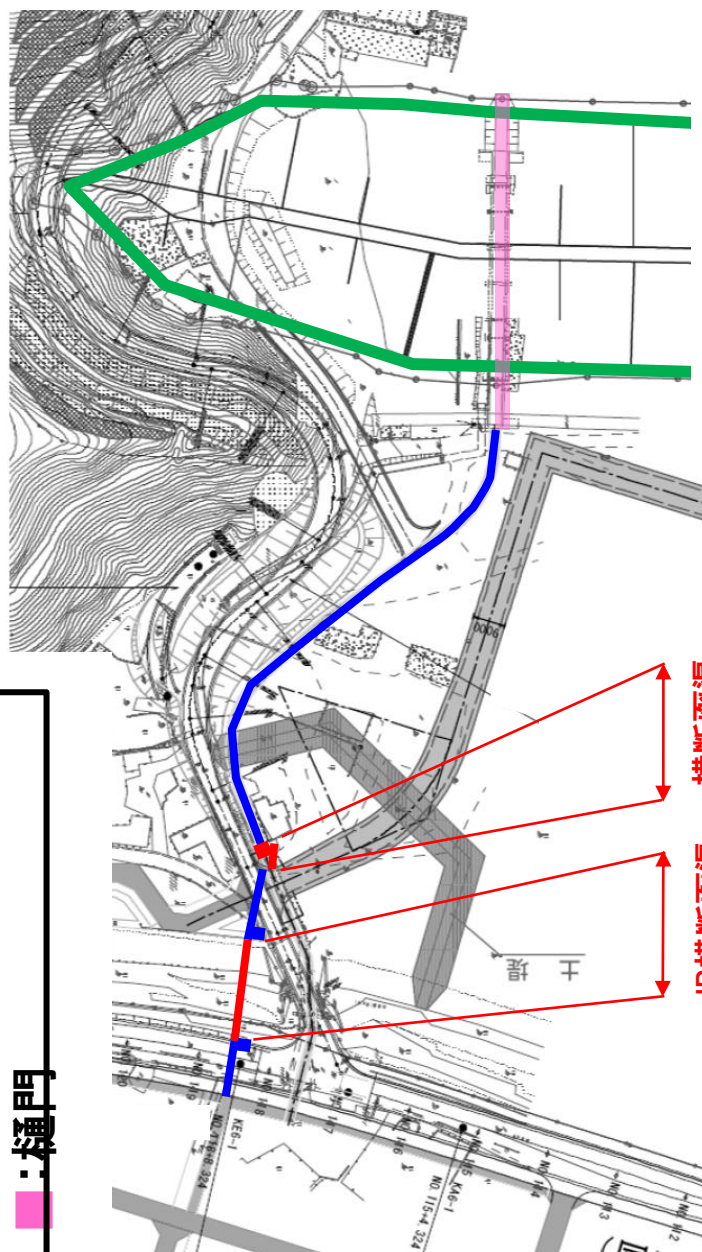
工 事 概 要

○計画延長
L=31.4m(予定)

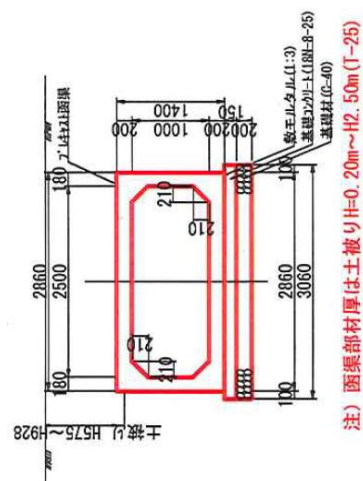
○事業期間
平成28年度

○委託先
東日本旅客鉄道(株)

■:片岸沢川申請区域
■:片岸沢川非申請区域
□:防潮堤
■:通門



標準断面図



不動沢川整備事業

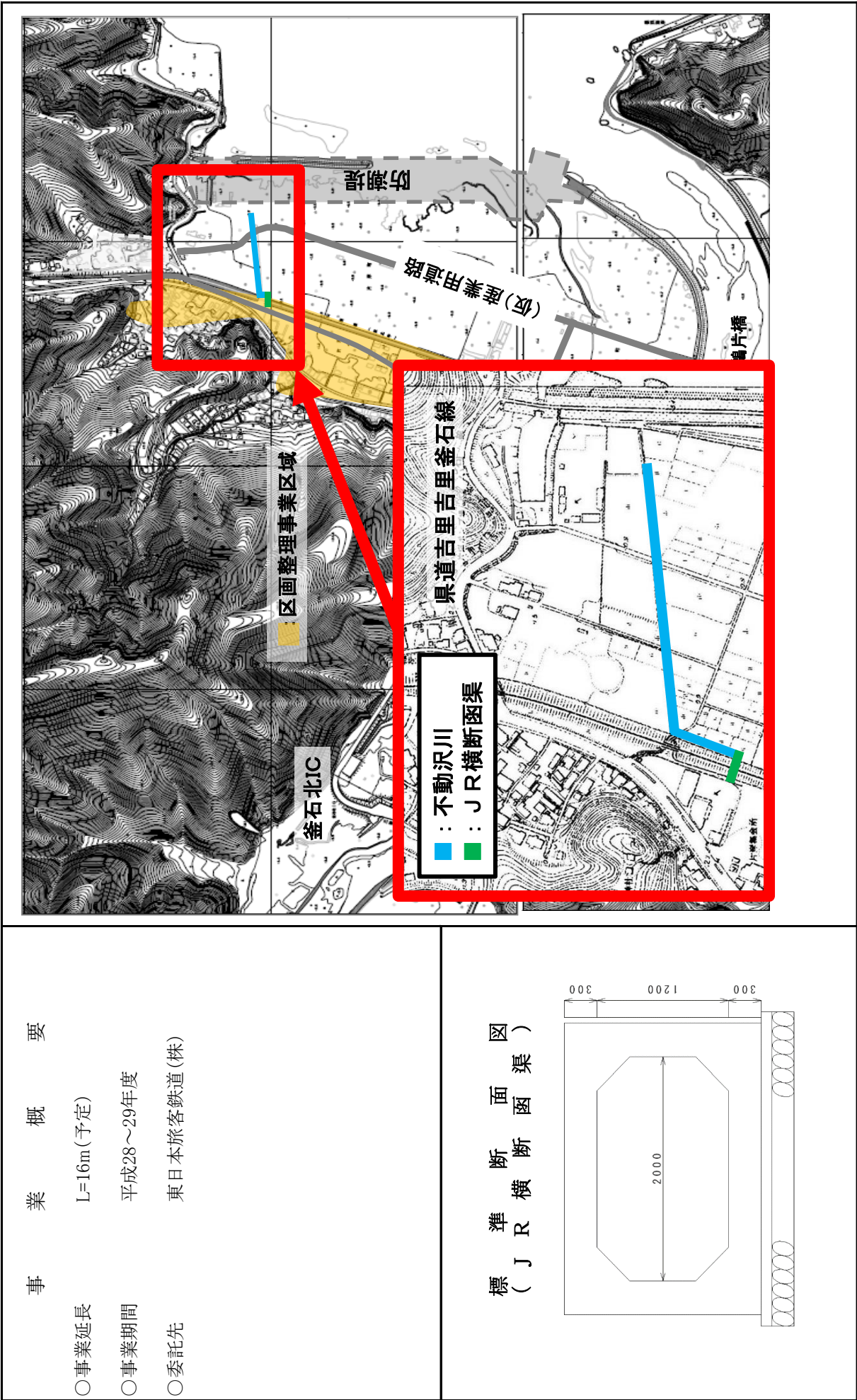
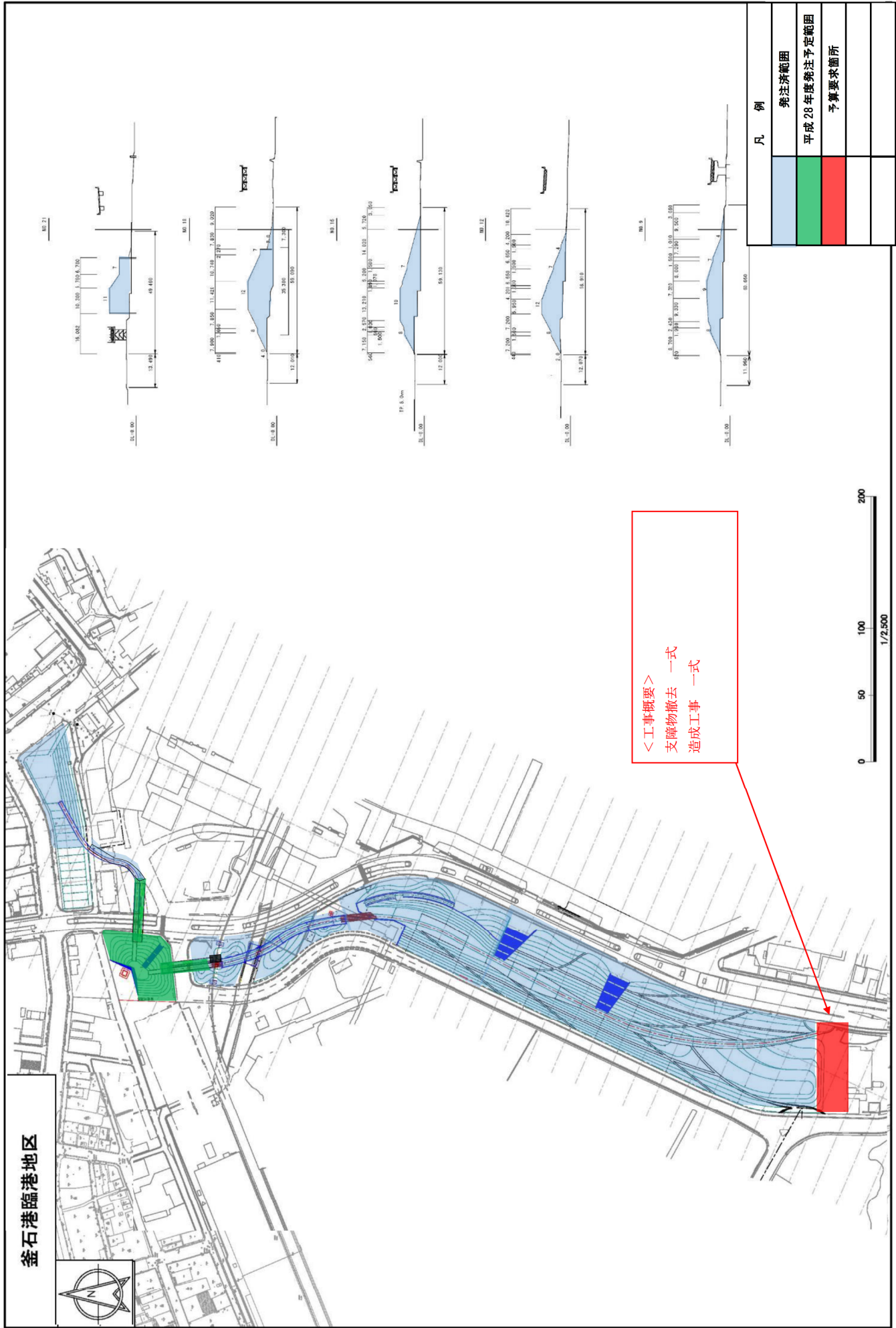


図13



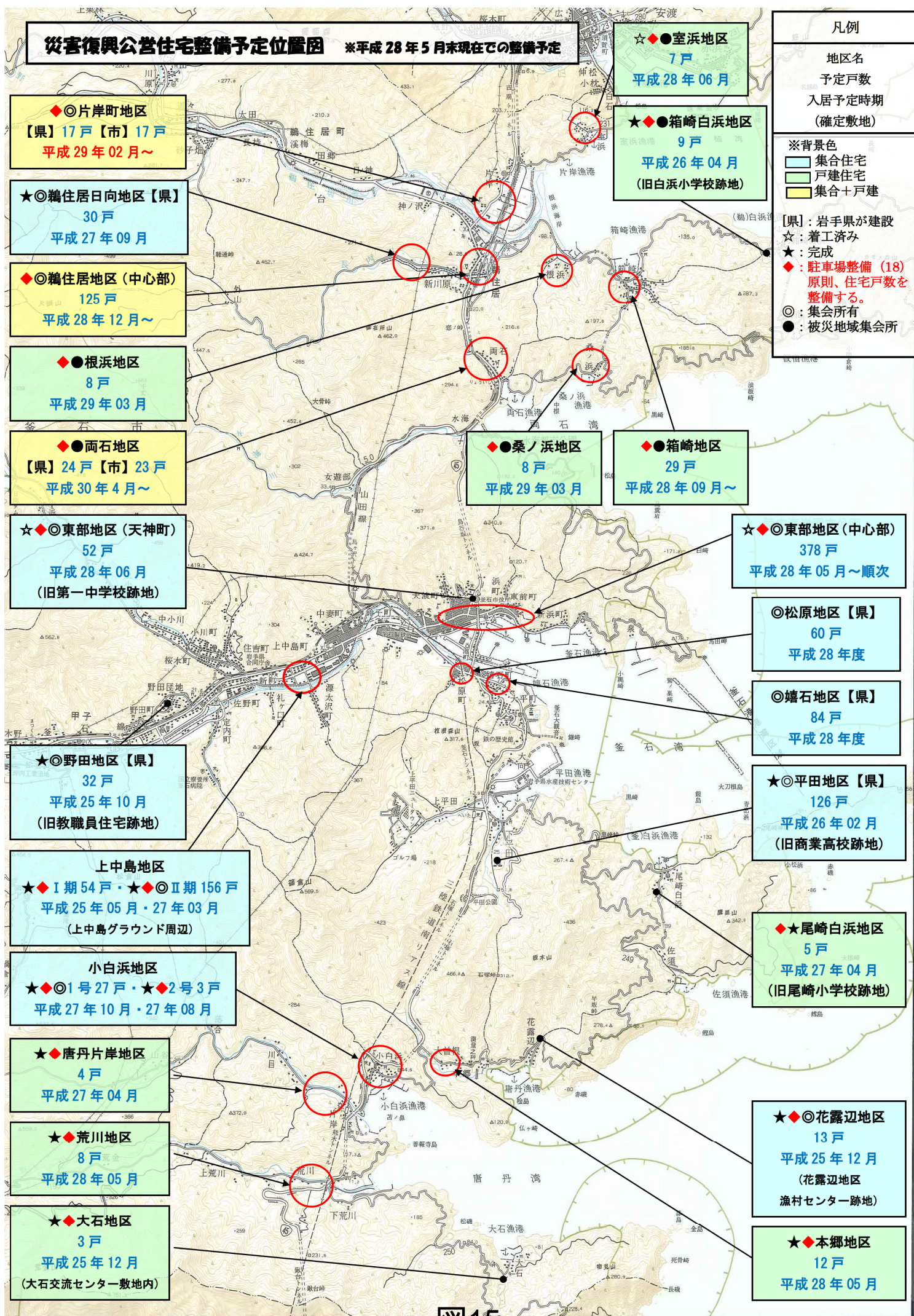


図15

桑ノ浜地区 土地利用計画図

防災集団移転促進事業

移転戸数 自力再建10戸
復興公営住宅 8戸

桑ノ浜高台



筋川稲荷神社



TP+20.0m

GH=7.0m

道路整備

防潮堤TP+12.0m

陸間

色	注	名称	面積(㎡)	割合(%)	備
緑	1	緑地	1,200	10.0	
黄	2	黄地	1,200	10.0	
青	3	青地	1,200	10.0	
赤	4	赤地	1,200	10.0	
紫	5	紫地	1,200	10.0	
白	6	白地	1,200	10.0	
黒	7	黒地	1,200	10.0	
灰	8	灰地	1,200	10.0	
茶	9	茶地	1,200	10.0	
金	10	金地	1,200	10.0	
銀	11	銀地	1,200	10.0	
銅	12	銅地	1,200	10.0	
鉄	13	鉄地	1,200	10.0	
鉛	14	鉛地	1,200	10.0	
錫	15	錫地	1,200	10.0	
亜鉛	16	亜鉛地	1,200	10.0	
鋅	17	鋅地	1,200	10.0	
ニッケル	18	ニッケル地	1,200	10.0	
コバルト	19	コバルト地	1,200	10.0	
マンガン	20	マンガン地	1,200	10.0	
クロム	21	クロム地	1,200	10.0	
モリブデン	22	モリブデン地	1,200	10.0	
バナジウム	23	バナジウム地	1,200	10.0	
ニオブ	24	ニオブ地	1,200	10.0	
タングステン	25	タングステン地	1,200	10.0	
セレン	26	セレン地	1,200	10.0	
碲	27	碲地	1,200	10.0	
ヨウ素	28	ヨウ素地	1,200	10.0	
臭素	29	臭素地	1,200	10.0	
フッ素	30	フッ素地	1,200	10.0	
塩素	31	塩素地	1,200	10.0	
硫黄	32	硫黄地	1,200	10.0	
酸素	33	酸素地	1,200	10.0	
窒素	34	窒素地	1,200	10.0	
水素	35	水素地	1,200	10.0	
炭素	36	炭素地	1,200	10.0	
ケイ素	37	ケイ素地	1,200	10.0	
珪素	38	珪素地	1,200	10.0	
硼素	39	硼素地	1,200	10.0	
亜鉛	40	亜鉛地	1,200	10.0	
鋅	41	鋅地	1,200	10.0	
ニッケル	42	ニッケル地	1,200	10.0	
コバルト	43	コバルト地	1,200	10.0	
マンガン	44	マンガン地	1,200	10.0	
クロム	45	クロム地	1,200	10.0	
モリブデン	46	モリブデン地	1,200	10.0	
バナジウム	47	バナジウム地	1,200	10.0	
ニオブ	48	ニオブ地	1,200	10.0	
タングステン	49	タングステン地	1,200	10.0	
セレン	50	セレン地	1,200	10.0	
碲	51	碲地	1,200	10.0	
ヨウ素	52	ヨウ素地	1,200	10.0	
臭素	53	臭素地	1,200	10.0	
フッ素	54	フッ素地	1,200	10.0	
塩素	55	塩素地	1,200	10.0	
硫黄	56	硫黄地	1,200	10.0	
酸素	57	酸素地	1,200	10.0	
窒素	58	窒素地	1,200	10.0	
水素	59	水素地	1,200	10.0	
炭素	60	炭素地	1,200	10.0	
ケイ素	61	ケイ素地	1,200	10.0	
珪素	62	珪素地	1,200	10.0	
硼素	63	硼素地	1,200	10.0	
亜鉛	64	亜鉛地	1,200	10.0	
鋅	65	鋅地	1,200	10.0	
ニッケル	66	ニッケル地	1,200	10.0	
コバルト	67	コバルト地	1,200	10.0	
マンガン	68	マンガン地	1,200	10.0	
クロム	69	クロム地	1,200	10.0	
モリブデン	70	モリブデン地	1,200	10.0	
バナジウム	71	バナジウム地	1,200	10.0	
ニオブ	72	ニオブ地	1,200	10.0	
タングステン	73	タングステン地	1,200	10.0	
セレン	74	セレン地	1,200	10.0	
碲	75	碲地	1,200	10.0	
ヨウ素	76	ヨウ素地	1,200	10.0	
臭素	77	臭素地	1,200	10.0	
フッ素	78	フッ素地	1,200	10.0	
塩素	79	塩素地	1,200	10.0	
硫黄	80	硫黄地	1,200	10.0	
酸素	81	酸素地	1,200	10.0	
窒素	82	窒素地	1,200	10.0	
水素	83	水素地	1,200	10.0	
炭素	84	炭素地	1,200	10.0	
ケイ素	85	ケイ素地	1,200	10.0	
珪素	86	珪素地	1,200	10.0	
硼素	87	硼素地	1,200	10.0	
亜鉛	88	亜鉛地	1,200	10.0	
鋅	89	鋅地	1,200	10.0	
ニッケル	90	ニッケル地	1,200	10.0	
コバルト	91	コバルト地	1,200	10.0	
マンガン	92	マンガン地	1,200	10.0	
クロム	93	クロム地	1,200	10.0	
モリブデン	94	モリブデン地	1,200	10.0	
バナジウム	95	バナジウム地	1,200	10.0	
ニオブ	96	ニオブ地	1,200	10.0	
タングステン	97	タングステン地	1,200	10.0	
セレン	98	セレン地	1,200	10.0	
碲	99	碲地	1,200	10.0	
ヨウ素	100	ヨウ素地	1,200	10.0	

色	注	名称	面積(㎡)	割合(%)	備
黄	1	黄地	1,200	10.0	
青	2	青地	1,200	10.0	
赤	3	赤地	1,200	10.0	
紫	4	紫地	1,200	10.0	
白	5	白地	1,200	10.0	
黒	6	黒地	1,200	10.0	
灰	7	灰地	1,200	10.0	
茶	8	茶地	1,200	10.0	
金	9	金地	1,200	10.0	
銀	10	銀地	1,200	10.0	
銅	11	銅地	1,200	10.0	
鉄	12	鉄地	1,200	10.0	
鉛	13	鉛地	1,200	10.0	
錫	14	錫地	1,200	10.0	
亜鉛	15	亜鉛地	1,200	10.0	
鋅	16	鋅地	1,200	10.0	
ニッケル	17	ニッケル地	1,200	10.0	
コバルト	18	コバルト地	1,200	10.0	
マンガン	19	マンガン地	1,200	10.0	
クロム	20	クロム地	1,200	10.0	
モリブデン	21	モリブデン地	1,200	10.0	
バナジウム	22	バナジウム地	1,200	10.0	
ニオブ	23	ニオブ地	1,200	10.0	
タングステン	24	タングステン地	1,200	10.0	
セレン	25	セレン地	1,200	10.0	
碲	26	碲地	1,200	10.0	
ヨウ素	27	ヨウ素地	1,200	10.0	
臭素	28	臭素地	1,200	10.0	
フッ素	29	フッ素地	1,200	10.0	
塩素	30	塩素地	1,200	10.0	
硫黄	31	硫黄地	1,200	10.0	
酸素	32	酸素地	1,200	10.0	
窒素	33	窒素地	1,200	10.0	
水素	34	水素地	1,200	10.0	
炭素	35	炭素地	1,200	10.0	
ケイ素	36	ケイ素地	1,200	10.0	
珪素	37	珪素地	1,200	10.0	
硼素	38	硼素地	1,200	10.0	
亜鉛	39	亜鉛地	1,200	10.0	
鋅	40	鋅地	1,200	10.0	
ニッケル	41	ニッケル地	1,200	10.0	
コバルト	42	コバルト地	1,200	10.0	
マンガン	43	マンガン地	1,200	10.0	
クロム	44	クロム地	1,200	10.0	
モリブデン	45	モリブデン地	1,200	10.0	
バナジウム	46	バナジウム地	1,200	10.0	
ニオブ	47	ニオブ地	1,200	10.0	
タングステン	48	タングステン地	1,200	10.0	
セレン	49	セレン地	1,200	10.0	
碲	50	碲地	1,200	10.0	
ヨウ素	51	ヨウ素地	1,200	10.0	
臭素	52	臭素地	1,200	10.0	
フッ素	53	フッ素地	1,200	10.0	
塩素	54	塩素地	1,200	10.0	
硫黄	55	硫黄地	1,200	10.0	
酸素	56	酸素地	1,200	10.0	
窒素	57	窒素地	1,200	10.0	
水素	58	水素地	1,200	10.0	
炭素	59	炭素地	1,200	10.0	
ケイ素	60	ケイ素地	1,200	10.0	
珪素	61	珪素地	1,200	10.0	
硼素	62	硼素地	1,200	10.0	
亜鉛	63	亜鉛地	1,200	10.0	
鋅	64	鋅地	1,200	10.0	
ニッケル	65	ニッケル地	1,200	10.0	
コバルト	66	コバルト地	1,200	10.0	
マンガン	67	マンガン地	1,200	10.0	
クロム	68	クロム地	1,200	10.0	
モリブデン	69	モリブデン地	1,200	10.0	
バナジウム	70	バナジウム地	1,200	10.0	
ニオブ	71	ニオブ地	1,200	10.0	
タングステン	72	タングステン地	1,200	10.0	
セレン	73	セレン地	1,200	10.0	
碲	74	碲地	1,200	10.0	
ヨウ素	75	ヨウ素地	1,200	10.0	
臭素	76	臭素地	1,200	10.0	
フッ素	77	フッ素地	1,200	10.0	
塩素	78	塩素地	1,200	10.0	
硫黄	79	硫黄地	1,200	10.0	
酸素	80	酸素地	1,200	10.0	
窒素	81	窒素地	1,200	10.0	
水素	82	水素地	1,200	10.0	
炭素	83	炭素地	1,200	10.0	
ケイ素	84	ケイ素地	1,200	10.0	
珪素	85	珪素地	1,200	10.0	
硼素	86	硼素地	1,200	10.0	
亜鉛	87	亜鉛地	1,200	10.0	
鋅	88	鋅地	1,200	10.0	
ニッケル	89	ニッケル地	1,200	10.0	
コバルト	90	コバルト地	1,200	10.0	
マンガン	91	マンガン地	1,200	10.0	
クロム	92	クロム地	1,200	10.0	
モリブデン	93	モリブデン地	1,200	10.0	
バナジウム	94	バナジウム地	1,200	10.0	
ニオブ	95	ニオブ地	1,200	10.0	
タングステン	96	タングステン地	1,200	10.0	
セレン	97	セレン地	1,200	10.0	
碲	98	碲地	1,200	10.0	
ヨウ素	99	ヨウ素地	1,200	10.0	
臭素	100	臭素地	1,200	10.0	

※ 状況に応じて変更することがあります。

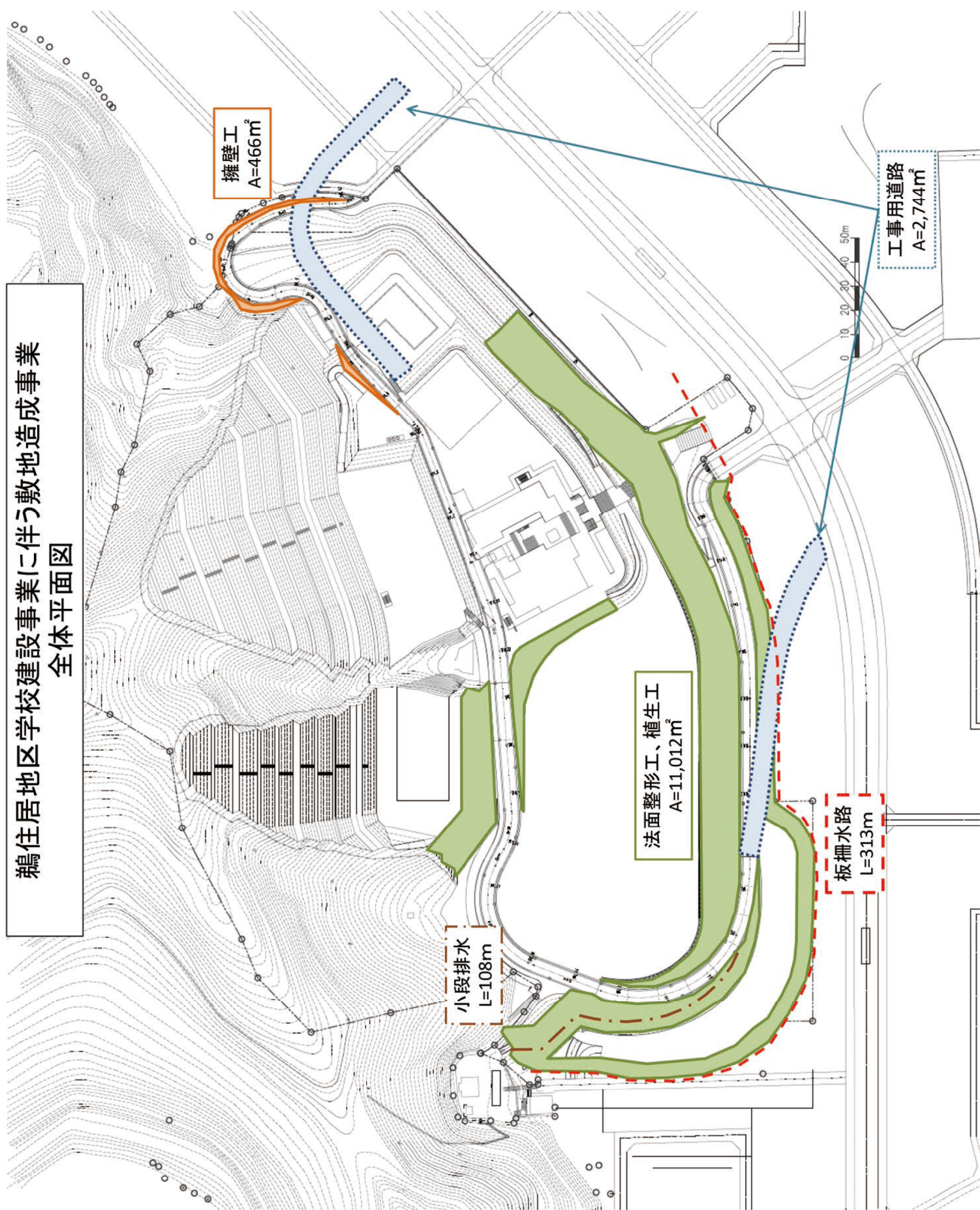
図16

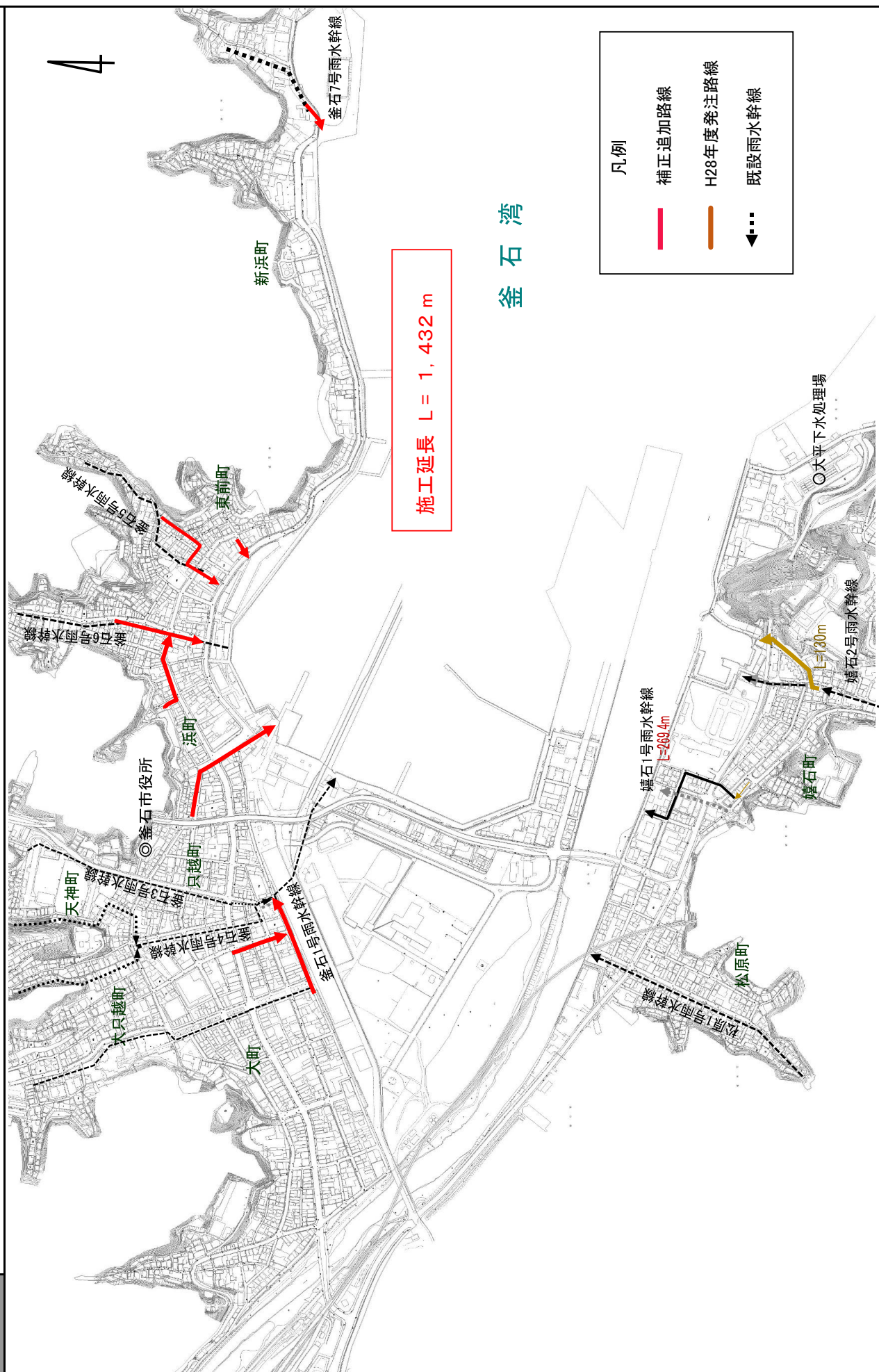
[illegible]

凡例

管理ゲート	緑色
フェンス	赤線
仮設トイレ	黄色
仮設手洗い	青線
敷地境界線	黒線
観音動線	ピンク矢印
選手動線	緑色矢印
メディア動線	黄色矢印
運営動線	青色矢印
VP 動線	オレンジ矢印
本拠スタンド	茶色
仮設スタンド	黄褐色
選手・運営・VP メディア	水色
仮設建物	灰色

鵜住居地区学校建設事業に伴う敷地造成事業
全体平面図





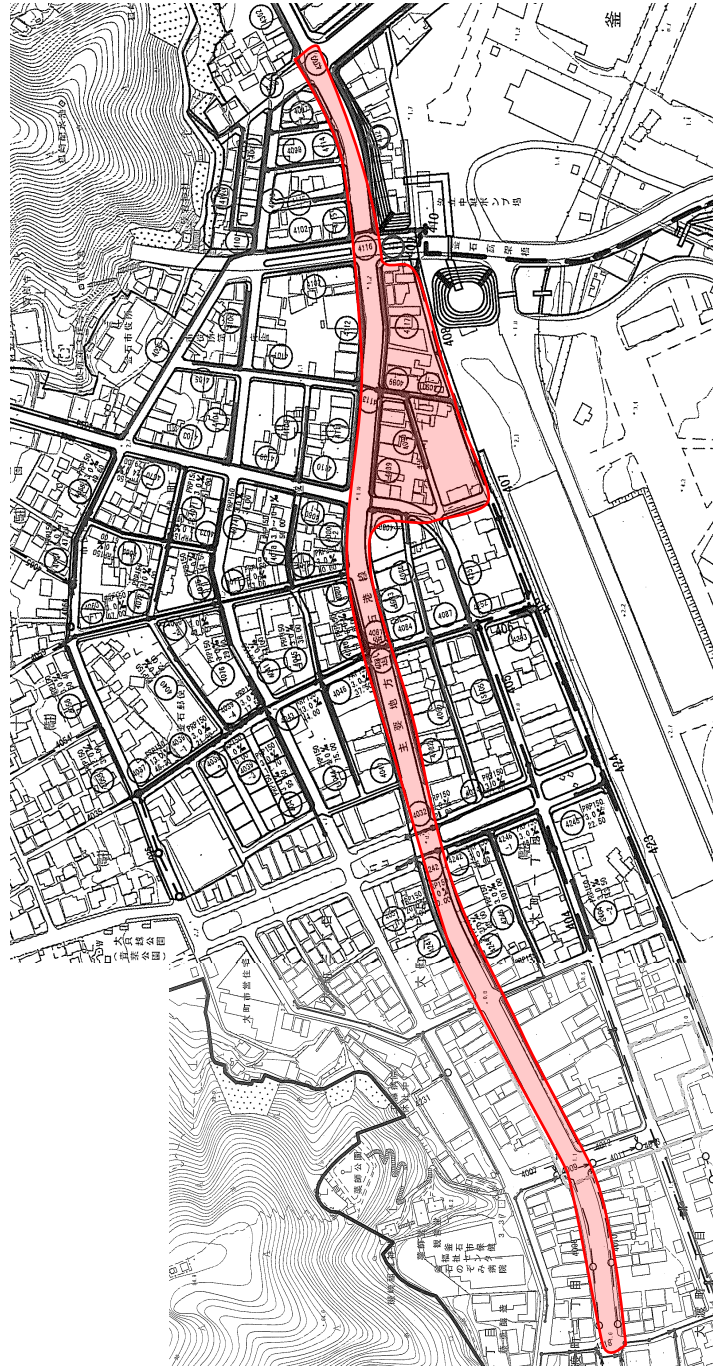
平成28年度下水道事業計画平面図

東部地区排水施設整備事業

(復興交付金効果促進事業)

施工延長

L = 2500 m



事業実施区域



標準断面図

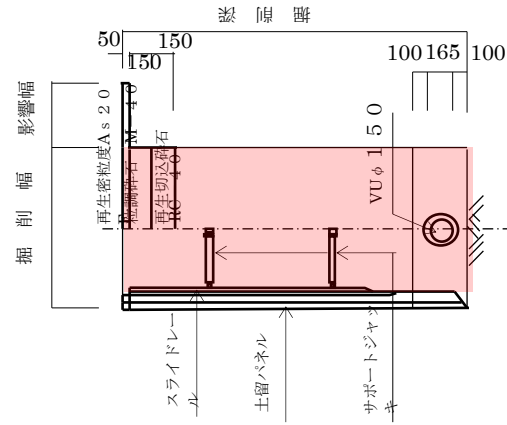


図20

委託概要

鵜住居下水処理場建設工事委託

概設計画（1,300 m³/日）

土木工事（発注予定箇所）

- ・流入渠 1 式
- ・最終沈殿池（基礎工以外） 2 池
- ・塩素接触タンク 1 池
- ・連絡配管 1 式
- ・場内配管 1 式
- ・場内整備 1 式

