
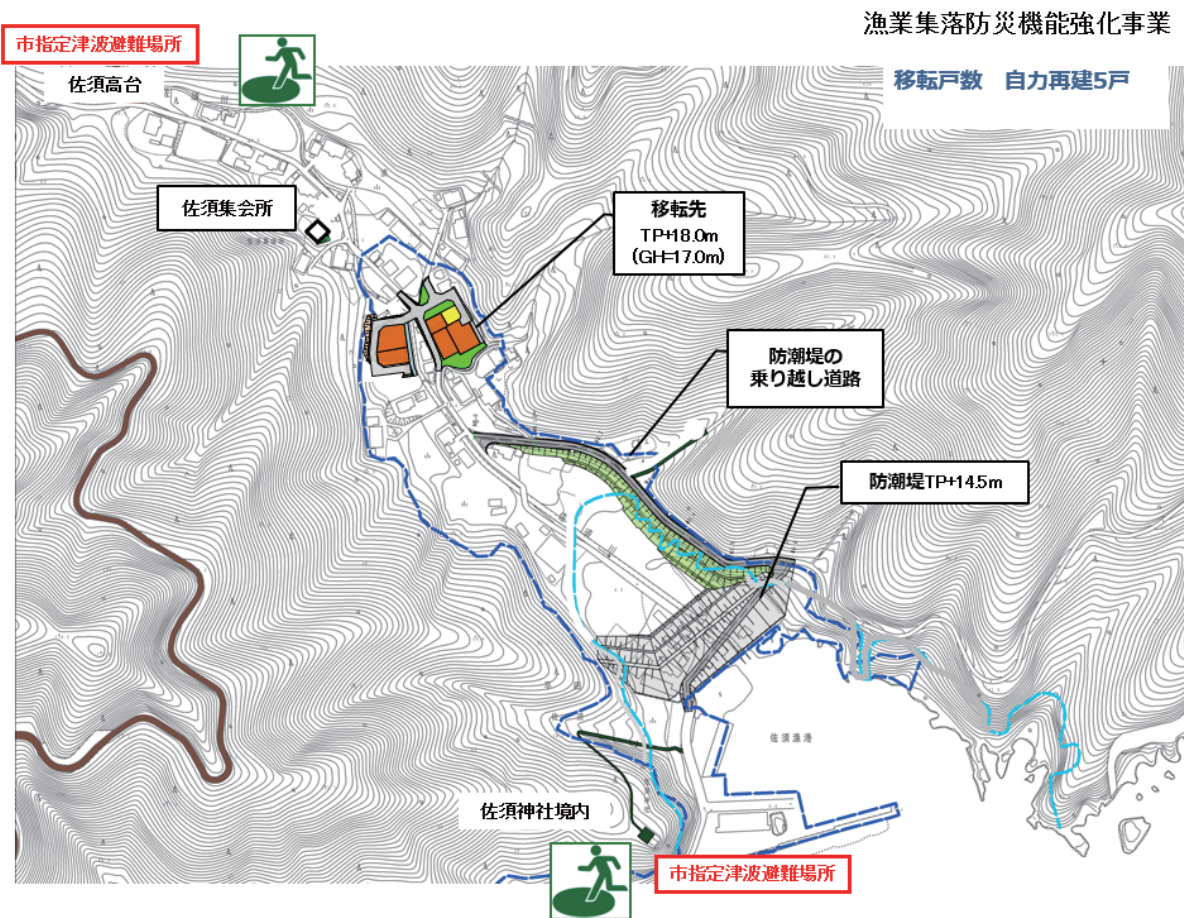


まちづくりの方向性

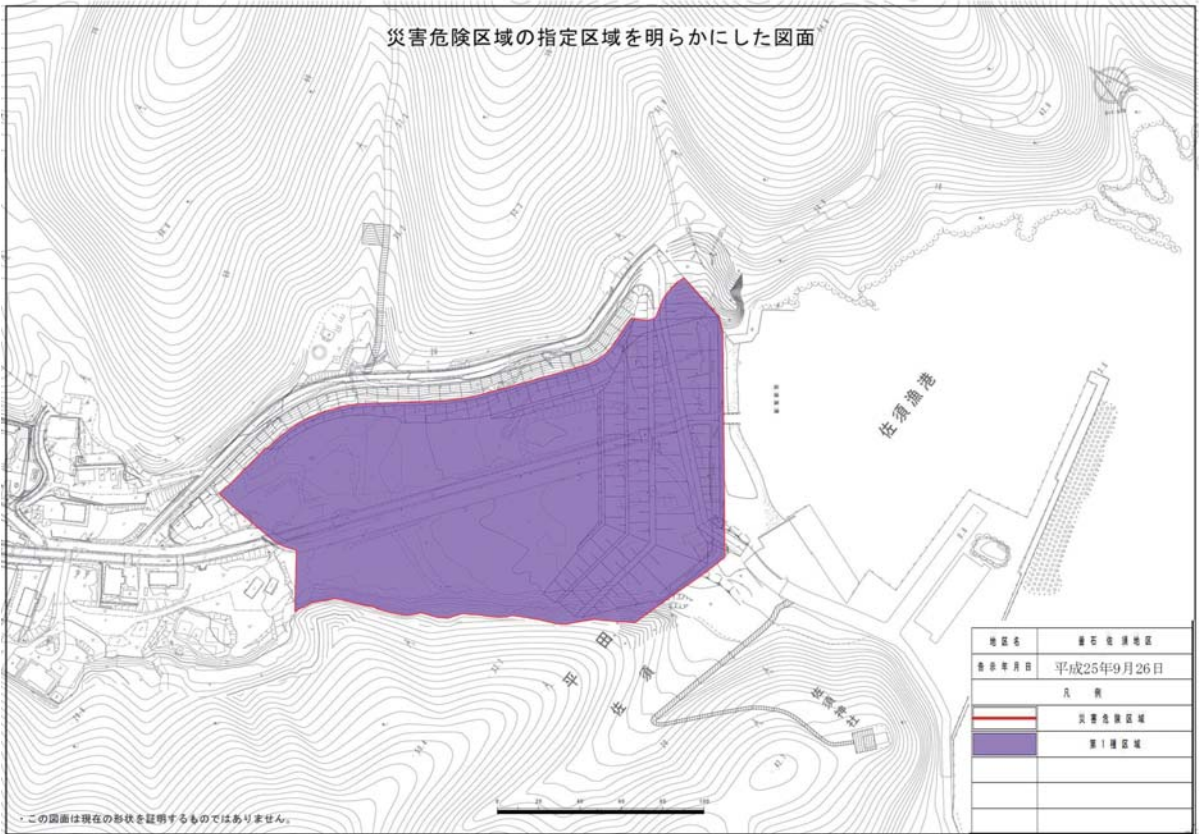
- 安全・安心の確保
 - ・防潮堤の復旧、避難路・備蓄倉庫等の設備
 - ・見守り等地域ネットワークの構築
- 公共施設の整備
 - ・住宅団地の整備
- 産業の再生
 - ・漁港の復旧、漁港施設の整備、漁船の確保、養殖漁場や漁業関連施設等整備による沿岸漁業の振興



土地利用計画図



災害危険区域




工程表

| 住宅整備 《宅地用地整備 5 戸分》 | | | | | | | | | | |
|--------------------|------|------|------|------|------|------|------|------|------|------|
| 事業 | 内 容 | 予定戸数 | 工程 | 24年度 | 25年度 | 26年度 | 27年度 | 28年度 | 29年度 | 30年度 |
| 漁業集落防災機能強化事業 | 用地整備 | 5 戸 | 用地買収 | | | | | | | |
| | | | 造成 | | | | | | | |

| 生活環境の整備 | | | | | | | | | |
|--------------|---------------------------------|----|------|------|------|------|------|------|------|
| 事業 | 内 容 | 工程 | 24年度 | 25年度 | 26年度 | 27年度 | 28年度 | 29年度 | 30年度 |
| 漁業集落防災機能強化事業 | 漁業集落道整備 避難場所整備 | 工事 | | | | | | | |
| 佐須漁港海岸整備 | 防潮堤 H=14.5m、L=200m 水 門 N=1 基 | 工事 | | | | | | | |
| 佐須漁港整備 | 防波堤 L=174m 岸 壁 L=103m | 工事 | | | | | | | |

佐須地区

震災前(平成17年撮影)



震災後(平成24年撮影)

