

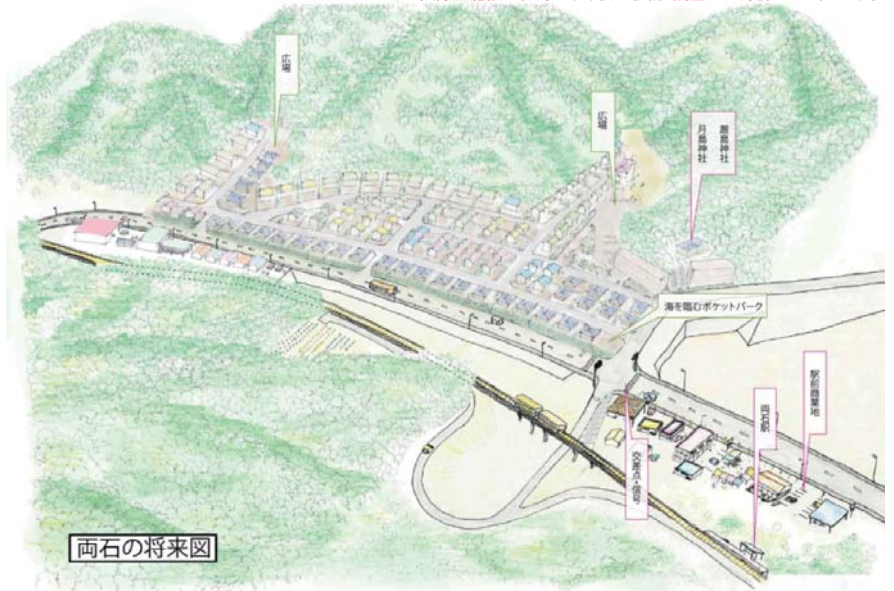
## まちづくりの方向性

- 安全・安心の確保
  - ・防潮堤の復旧、避難路・避難場所等の整備
  - ・沢水の排水及び高盛土による地下水の排水対策
- 他事業との連携
  - ・見守り等地域ネットワークの構築
- 公共施設の整備
  - ・住宅団地、復興公営住宅の整備、集会施設の整備
- 産業の再生
  - ・漁港の復旧、漁港施設の整備、漁船の確保、養殖漁場や漁業関連施設等整備による沿岸漁業の振興



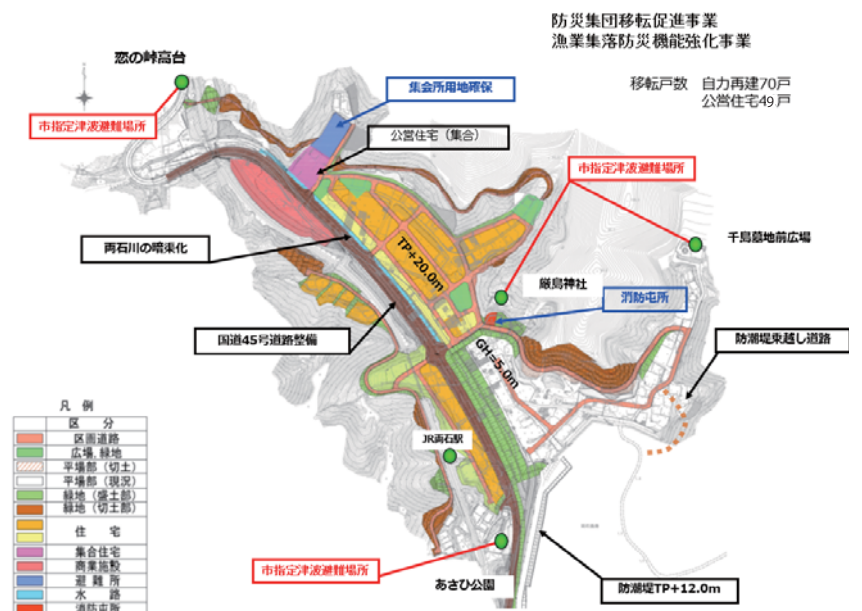
## 将来図

実際の施設配置等は、今後の検討・調整により見直しがあります。



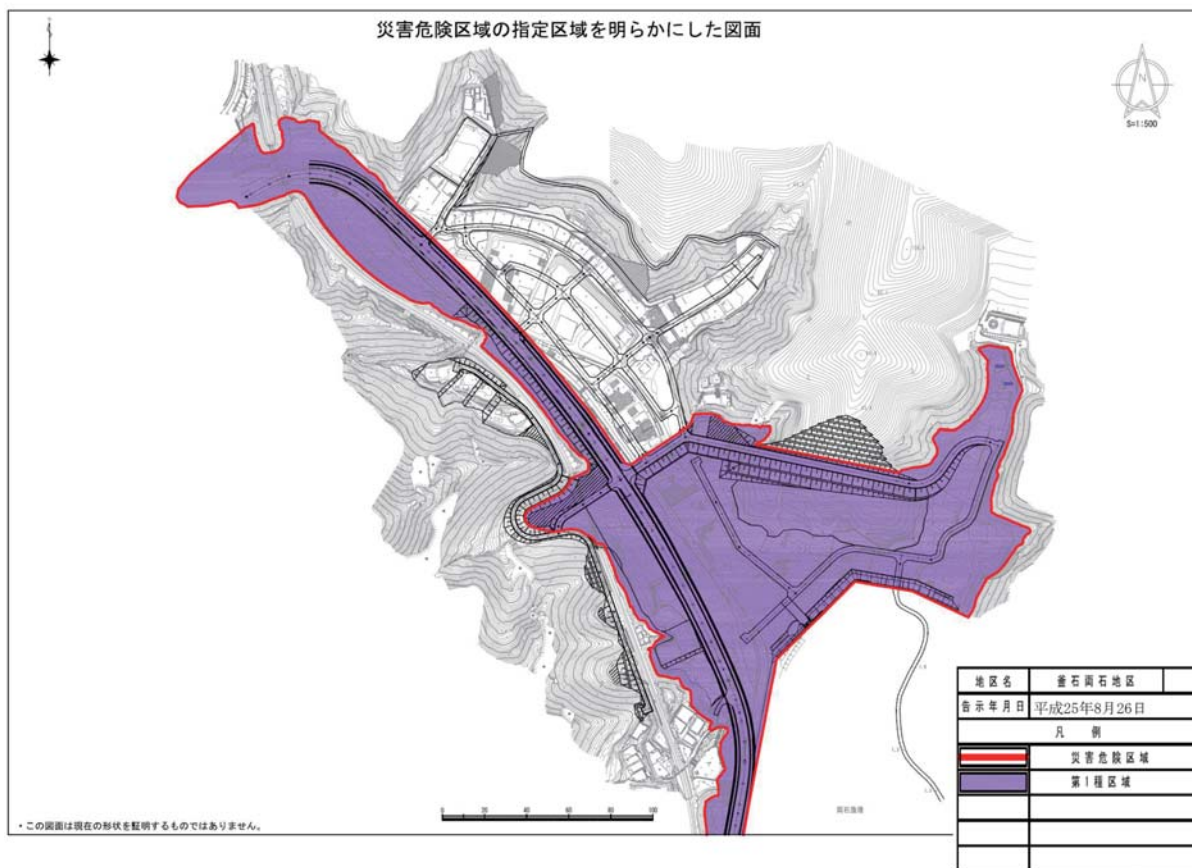
両石の将来図

## 土地利用計画図



# 災害危険区域

両石地区



## 工程表

住宅整備		《宅地用地整備 119 戸分（うち復興公営住宅 49 戸）》								
事業	内容	予定戸数	工程	24年度	25年度	26年度	27年度	28年度	29年度	30年度
防災集団移転促進事業	用地整備	34 戸	用地買収		■■■■■					
			造成			■■■■■				
漁業集落防災機能強化事業	用地整備	36 戸	用地買収		■■■■■					
			造成			■■■■■				

復興公営住宅建設事業	木造戸建	29 戸	建設工事						■	
復興公営住宅建設事業	鉄筋集合	20 戸	建設工事					■		

生活環境の整備										
事業	内容	工程	24年度	25年度	26年度	27年度	28年度	29年度	30年度	
漁業集落防災機能強化事業	避難路整備等	工事			■■■■■					
両石漁港海岸整備	防潮堤 H=12m、L=400m 水門 N=1 基	工事			■■■■■					
両石漁港整備	防波堤 L=596m 岸壁 L=834m		■■■■■							



震災前(平成17年撮影)



震災後(平成24年撮影)

