

根浜地区
復興まちづくり協議会・地権者連絡会

平成26年5月25日(日)
17:00～18:30

次 第


1. 市長からの挨拶
2. これまでの経緯
3. 土地利用計画
4. 事業実施スケジュール
5. 意見交換

2. これまでの経緯

2. これまでの経緯(平成25年度まちづくり協議会スケジュール)

平成25年4月29日(月)14:00～16:00

根浜地区連絡会 式次第




- 前回の意見を反映させた土地利用計画の提示
- 今後のスケジュール
- 災害危険区域の設定について

協議会での意見をふまえた計画の見直し

平成25年12月23日(月)13:30～15:00

根浜地区連絡会 式次第



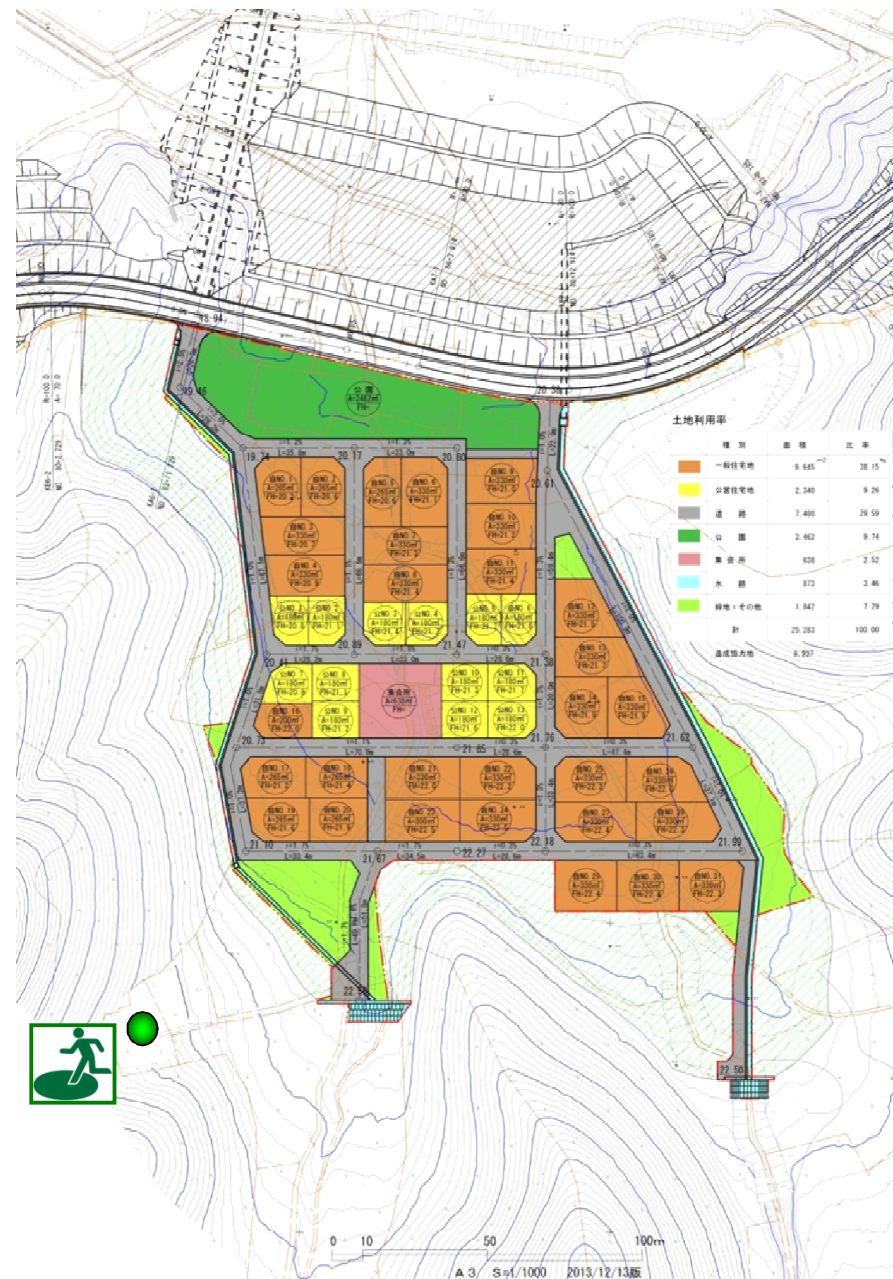
- 前回の意見を反映させた土地利用計画の提示
- 今後のスケジュール

協議会での意見をふまえた計画の見直し

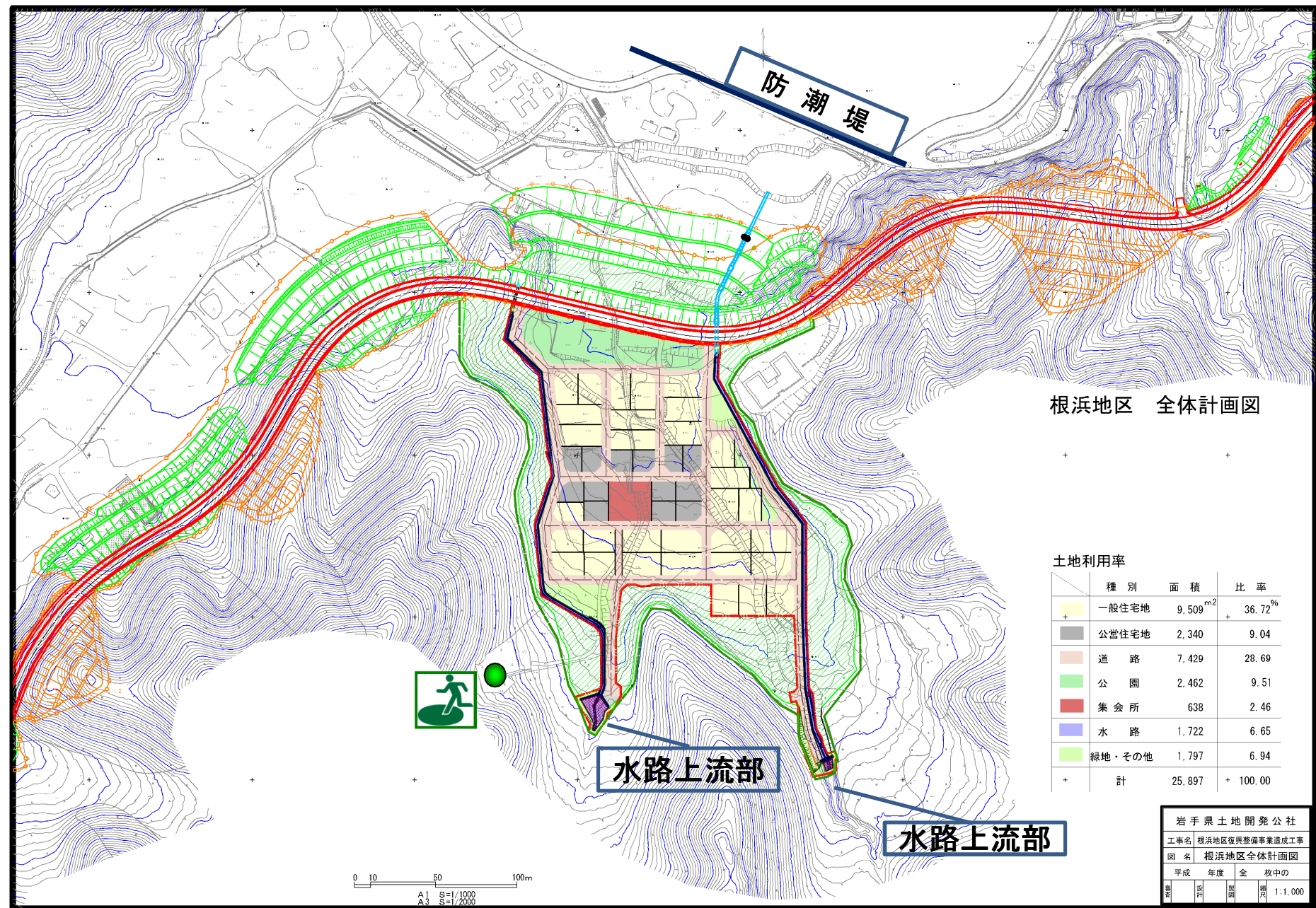
今回

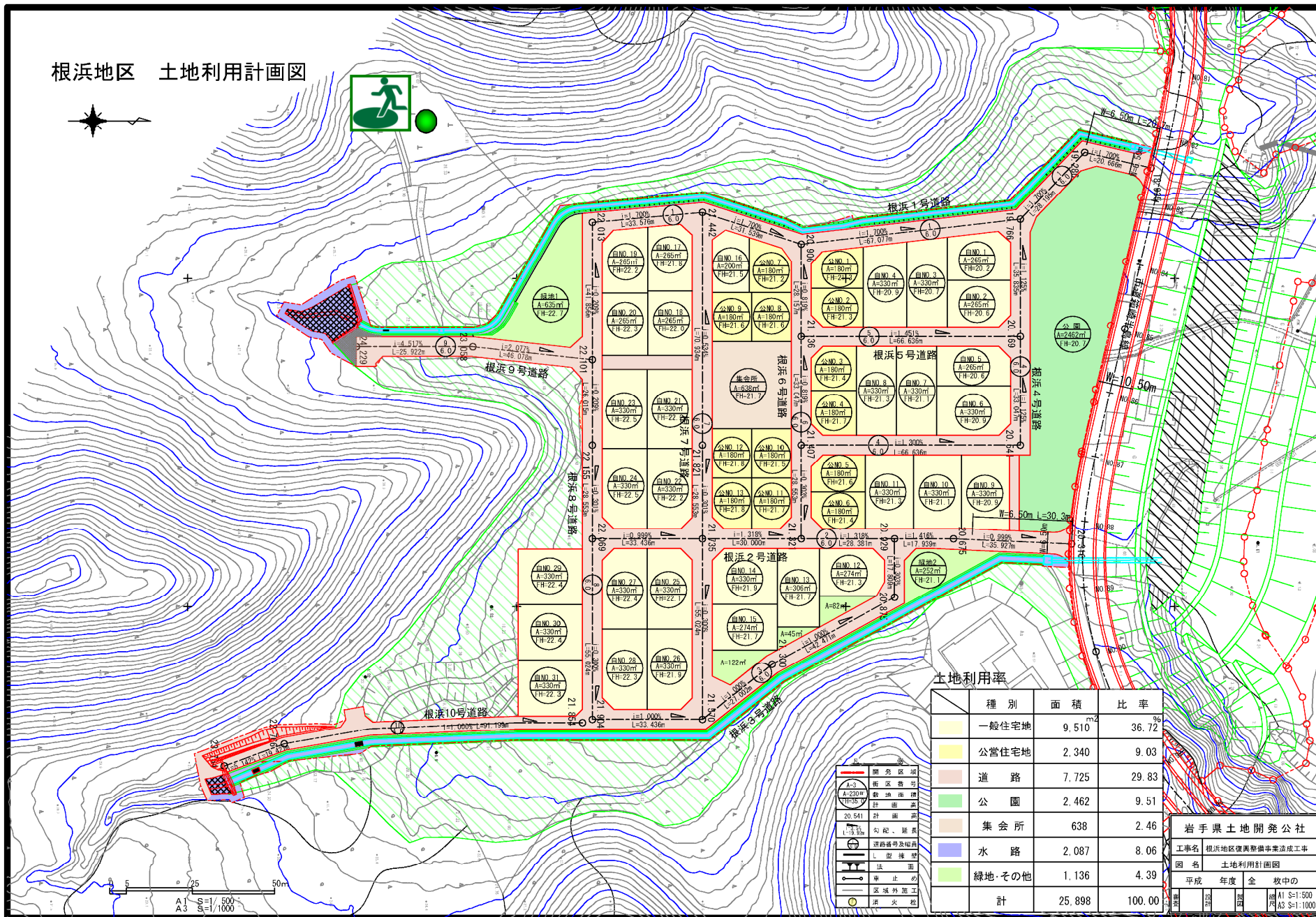
3. 土地利用計画

土地利用計画案(前回) ※H25.12.23 提示

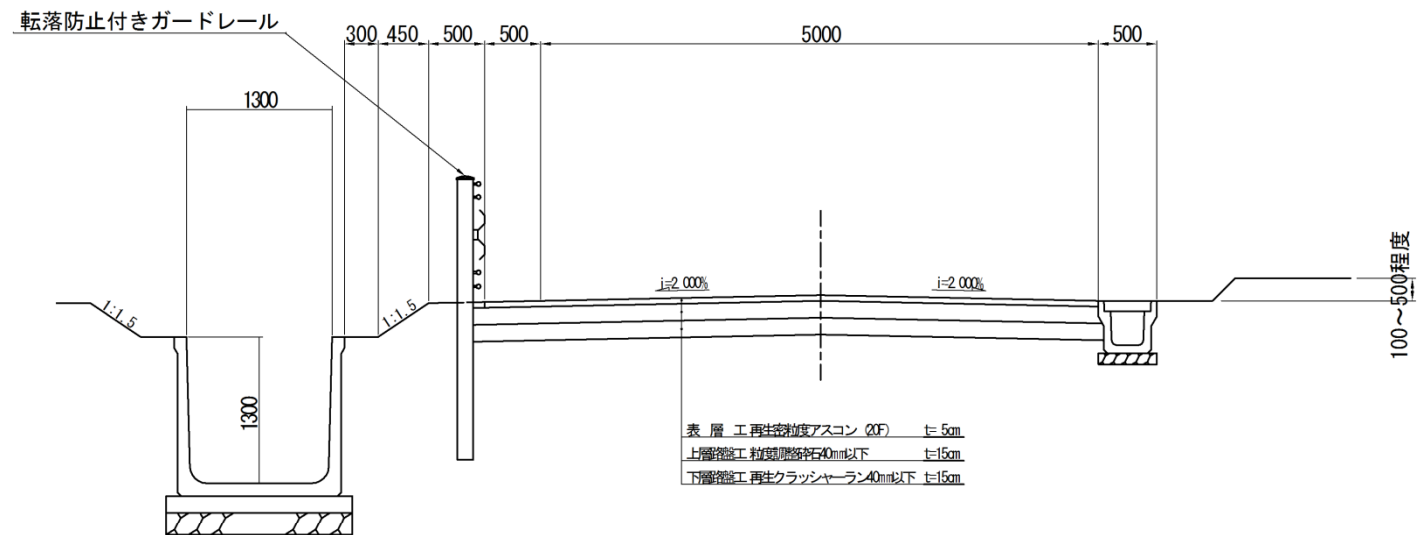


土地利用計画案(詳細設計)



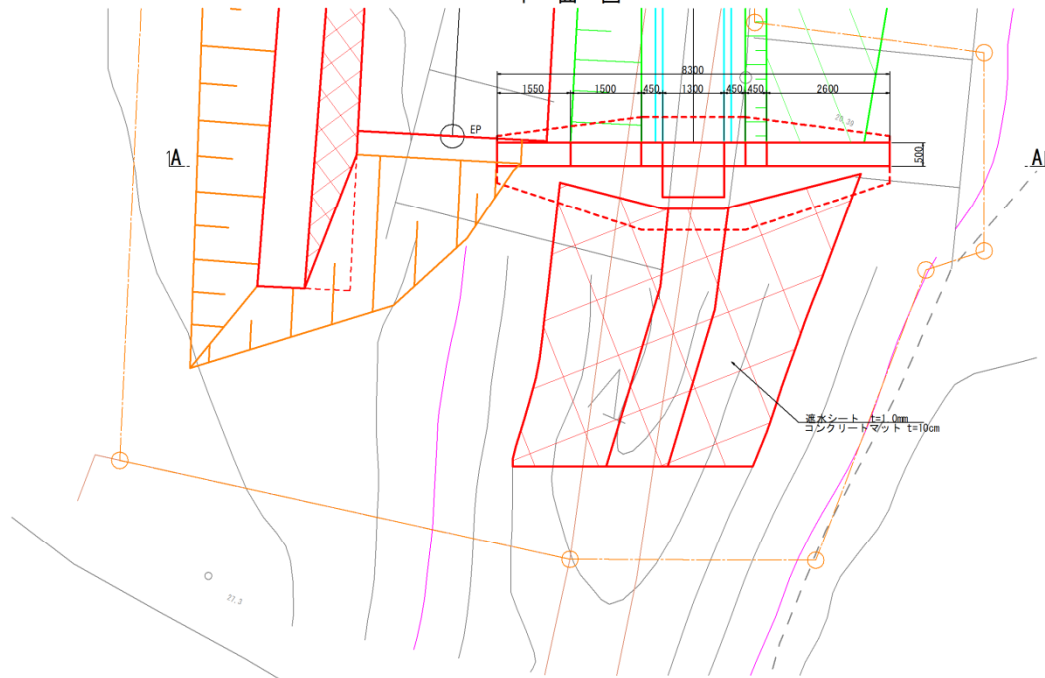


標準断面図 (W=6.0m)



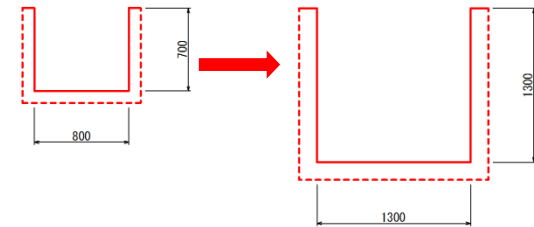
東側水路呑口工詳細図 S=1:50

平面図

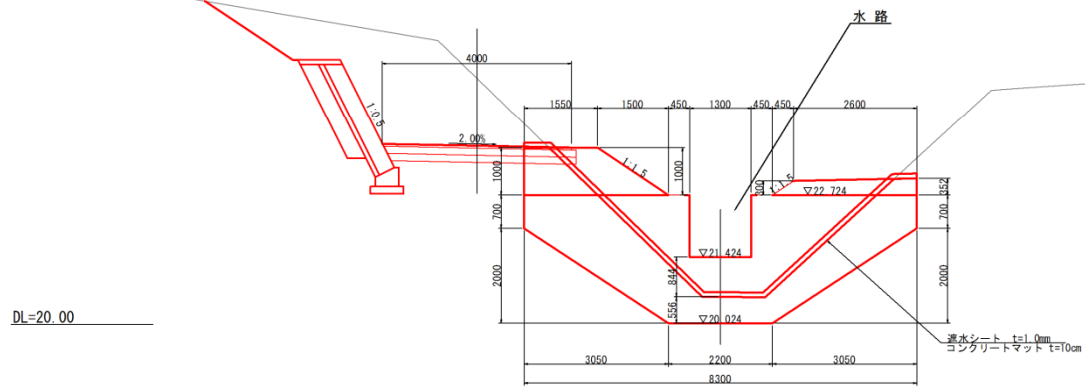


現況水路断面 S=1:20

計画水路断面 S=1:20



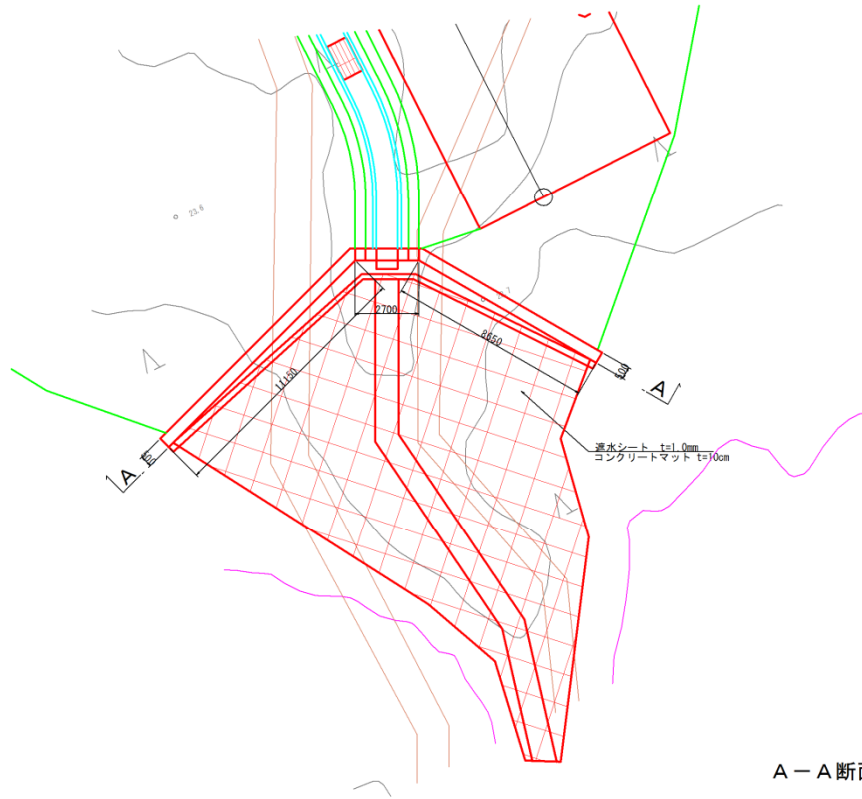
A-A断面図 S=1:50



岩手県土地開発公社				
工事名 根拠地区復興整備事業造成工事				
図名 東側水路呑口詳細図				
平成	年度	全	枚中の	
冊数	枚数	冊数	枚数	1:50

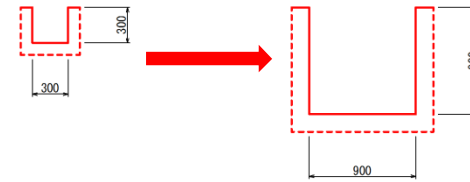
西側水路呑口工詳細図 S=1:50

平面図 S=1:100



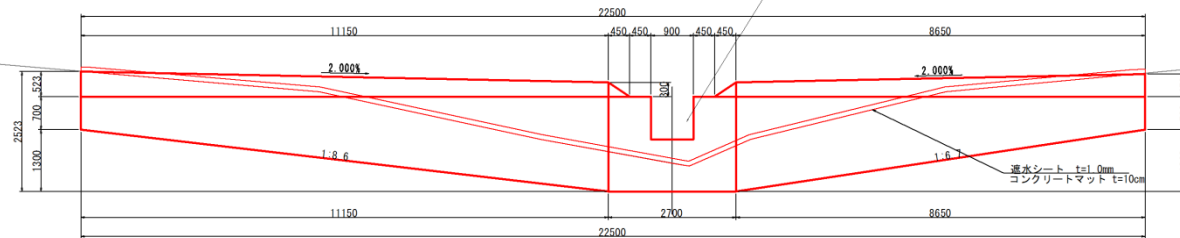
現況水路断面 S=1:20

計画水路断面 S=1:20



A-A断面図 1:50

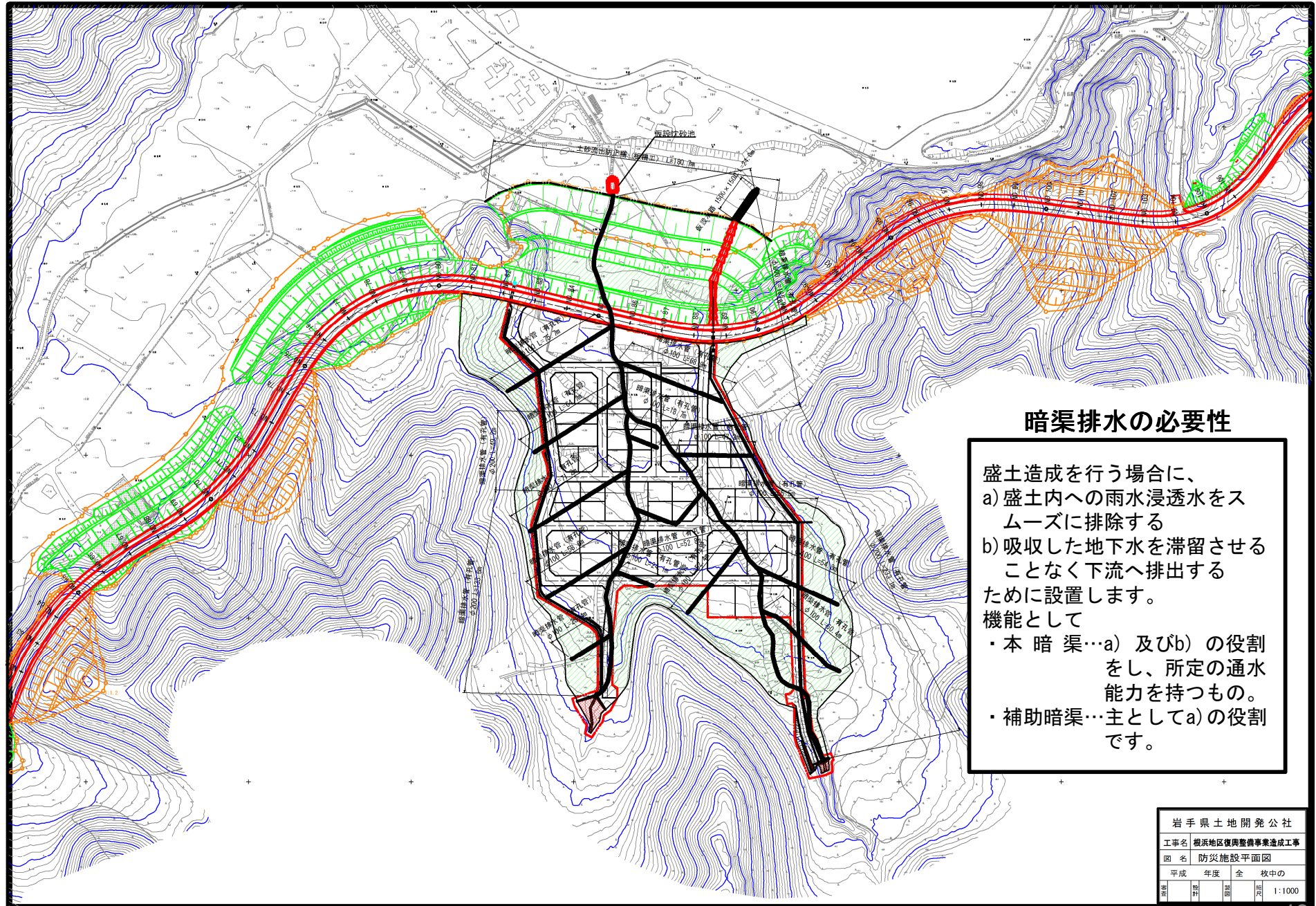
水路



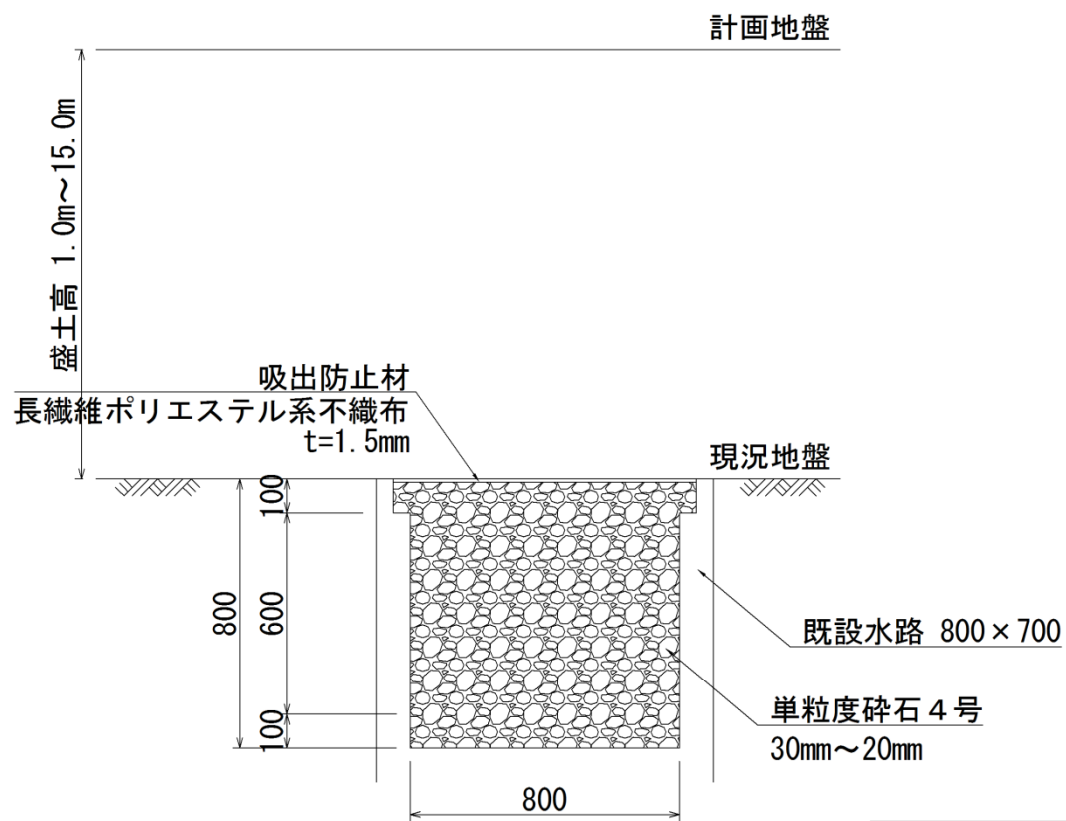
DL=20.00

岩手県土地開発公社				
工事名 根浜地区復興整備事業造成工事				
図名 西側水路呑口詳細図				
平成	年度	全	枚中の	
図	表	裏	前	示

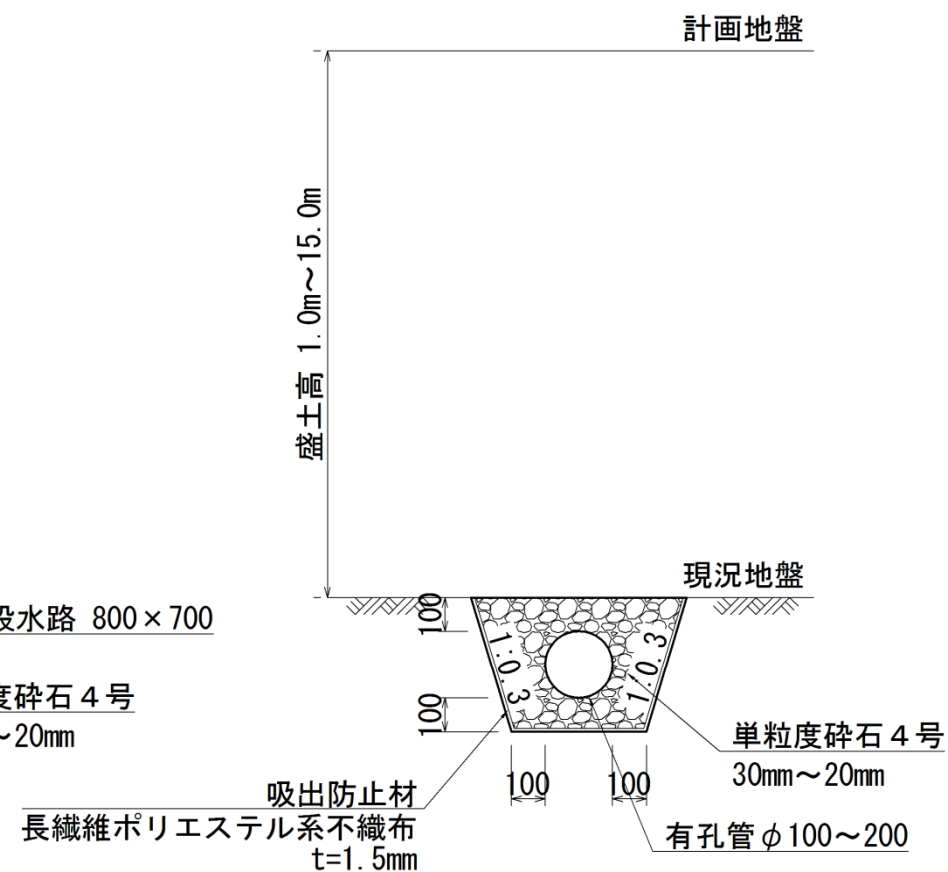
暗渠排水管敷設計画図



碎石排水工



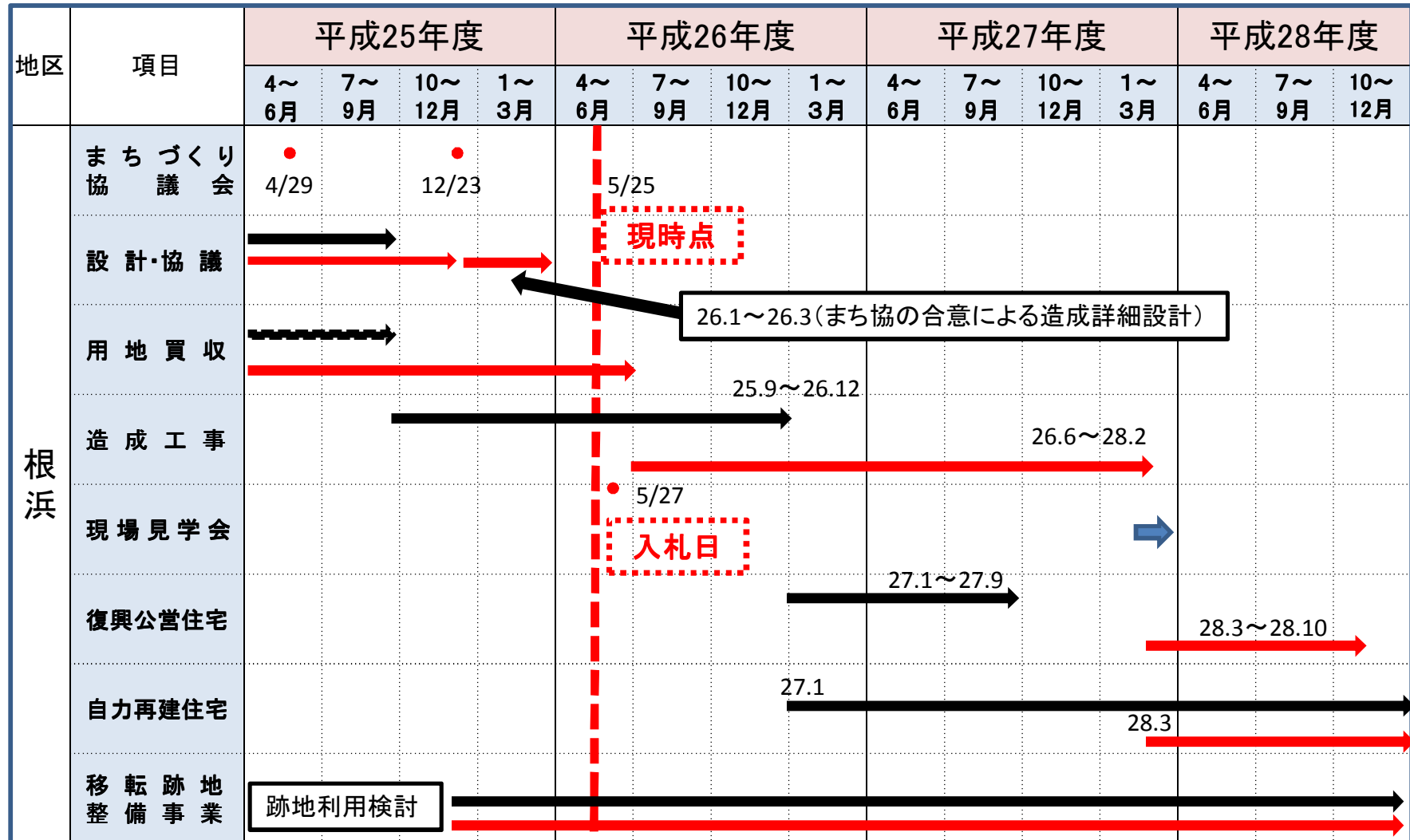
暗渠排水工



4. 事業実施スケジュール

事業実施スケジュール【根浜地区】

※進捗状況に応じて前後します。



凡例
 黒: 前回
 赤: 実施

5. 意見交換
