

桑ノ浜地区
地権者連絡会・復興まちづくり協議会

平成25年12月23日(月)
16:00 ~ 17:30

次 第

- 1 . 副市長からの挨拶
- 2 . 住宅再建意向調査の集計結果について
- 3 . 前回協議会(4/27開催)のふりかえり
- 4 . 土地利用計画
- 5 . 意見交換

2. 住宅再建意向調査の集計結果について


被災時の居住地区別、住まいの再建方法の内訳

被災時の 居住地区	発送	回収		公営	自力	その他
桑ノ浜地区	34	34	➔	13	21	0

	再建方法	世帯数
➔	桑ノ浜で自力再建	11
	桑ノ浜の復興公営住宅に入居	10
	地区外で自力再建	3
	地区外の復興公営住宅に入居	3

- ・ 桑ノ浜地区内の **自力再建者**の詳細について (意向調査結果)

自力再建 (世帯数)	今回	前回 (参考)
土地は市が用意	11	11
土地は自ら用意	0	0



希望坪数	世帯数
100	8
80	1
60	2

合計: 11 宅地

- ・ 桑ノ浜地区 **復興公営住宅**の詳細について

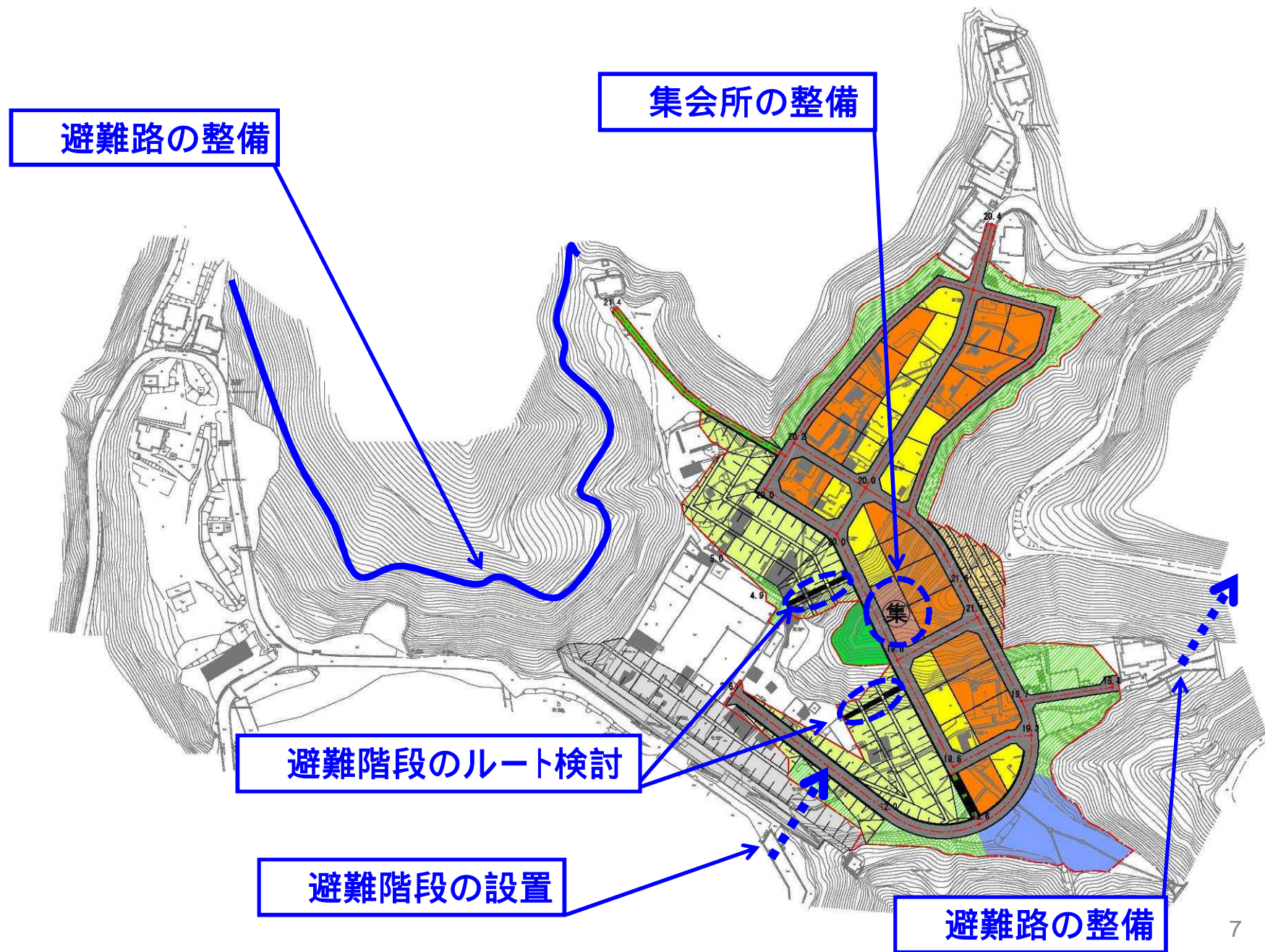
合計: 12 戸 (戸建)

参考 (前回) 13 戸

他地区から 2 世帯入居

3. 前回協議会(4/27開催)のふりかえり

前回提示した土地利用計画図




4. 土地利用計画

地域の皆様のご賛同をいただければ確定し、工事着手

- ・ 桑ノ浜地区内の **自力再建者**の詳細について (意向調査結果)

自力再建 (世帯数)	今回	前回 (参考)
土地は市が用意	11	11
土地は自ら用意	0	0



希望坪数	世帯数
100	8
80	1
60	2

合計: 11 宅地

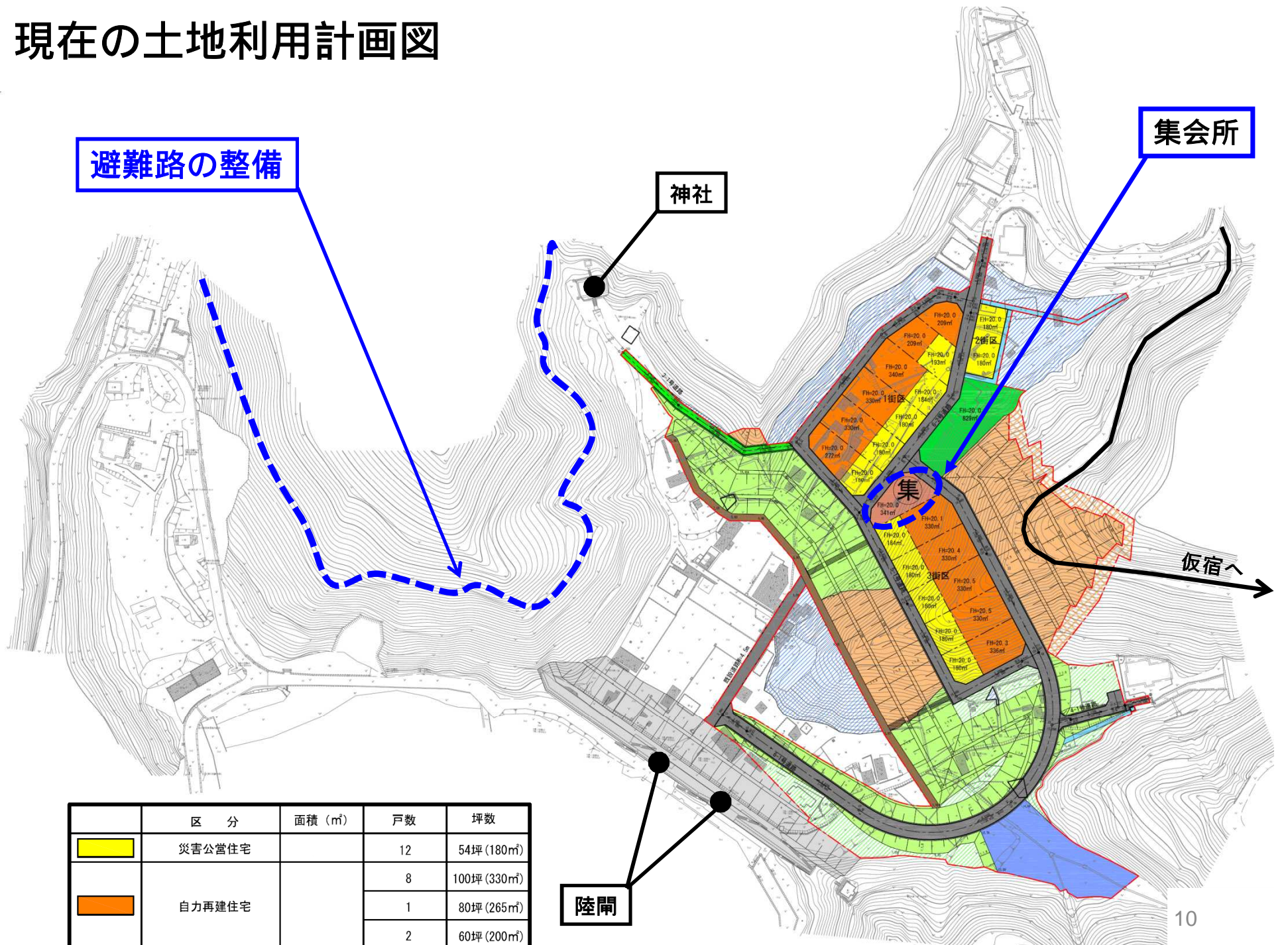
- ・ 桑ノ浜地区 **復興公営住宅**の詳細について

合計: 12 戸 (戸建)

参考 (前回) 13 戸

他地区から 2 世帯入居

現在の土地利用計画図



	区分	面積 (㎡)	戸数	坪数
	災害公営住宅		12	54坪 (180㎡)
	自力再建住宅		8	100坪 (330㎡)
1			80坪 (265㎡)	
2			60坪 (200㎡)	

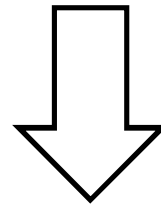
宅地の配置



今後の検討項目

避難路整備について

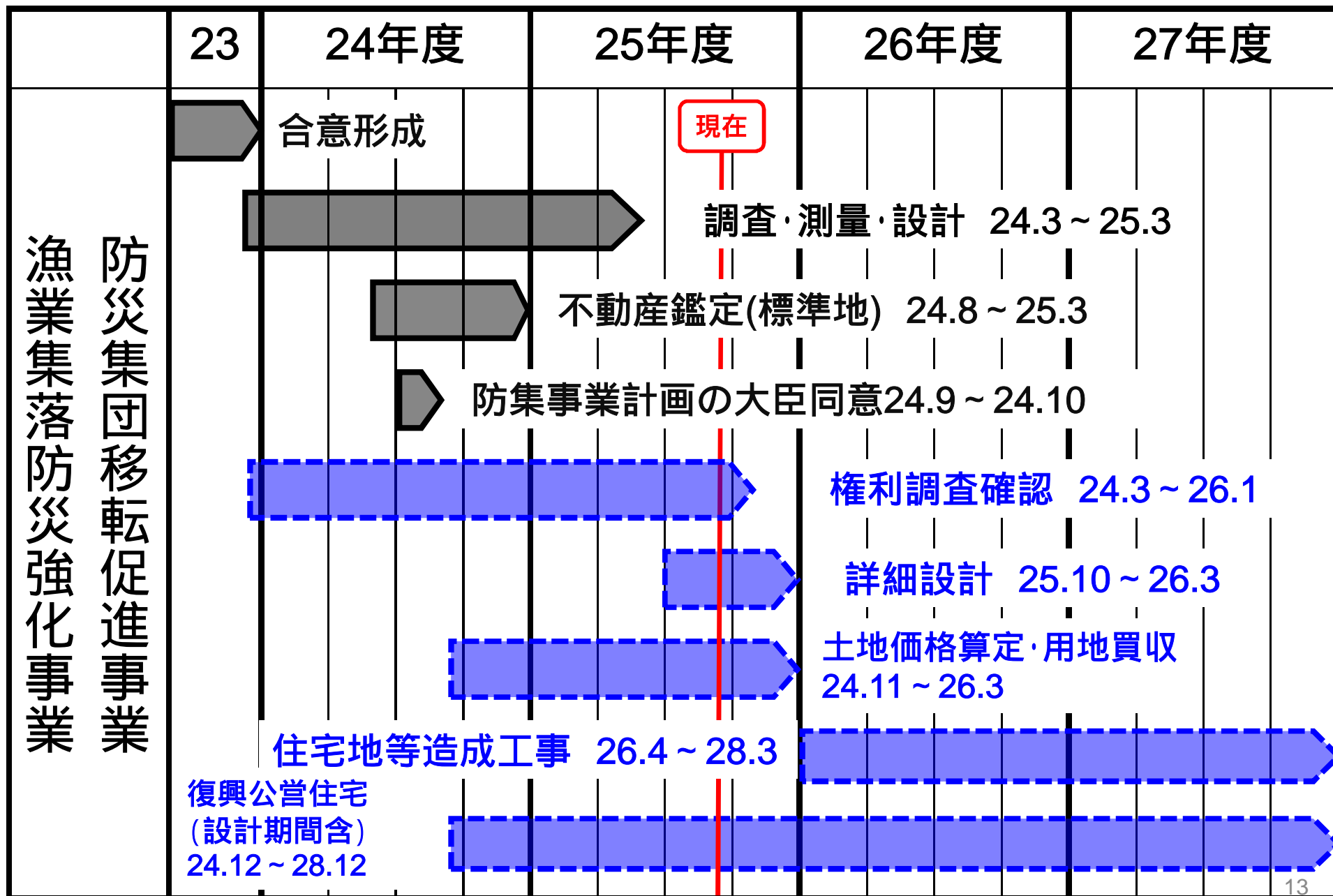
- ・西側集落と東側集落を結ぶ避難路
- ・浸水が想定される区域からの避難路
- ・漁港からの避難路



土地利用計画が決定いたしましたら、ルートや工事実施の可否を含め設計を行います。

事業実施スケジュール(案)【桑ノ浜】

進捗状況に応じて前後します。



5. 意見交換
