

唐丹片岸地区の復興計画について

唐丹片岸地区のこれまでの経過

懇談会の開催

- ・平成23年5月、6月、9月、12月、
平成24年3月

意見と検討状況

- ・移転候補地の第3孵化場裏は風が強い。
川目橋付近の造成地に集約。

唐丹片岸地区 構想

復興交付金事業

防災集団移転促進事業
《事業実施：H24～26年度》

復興公営住宅の整備
唐丹片岸・小白浜40戸
H25年度中の竣工予定

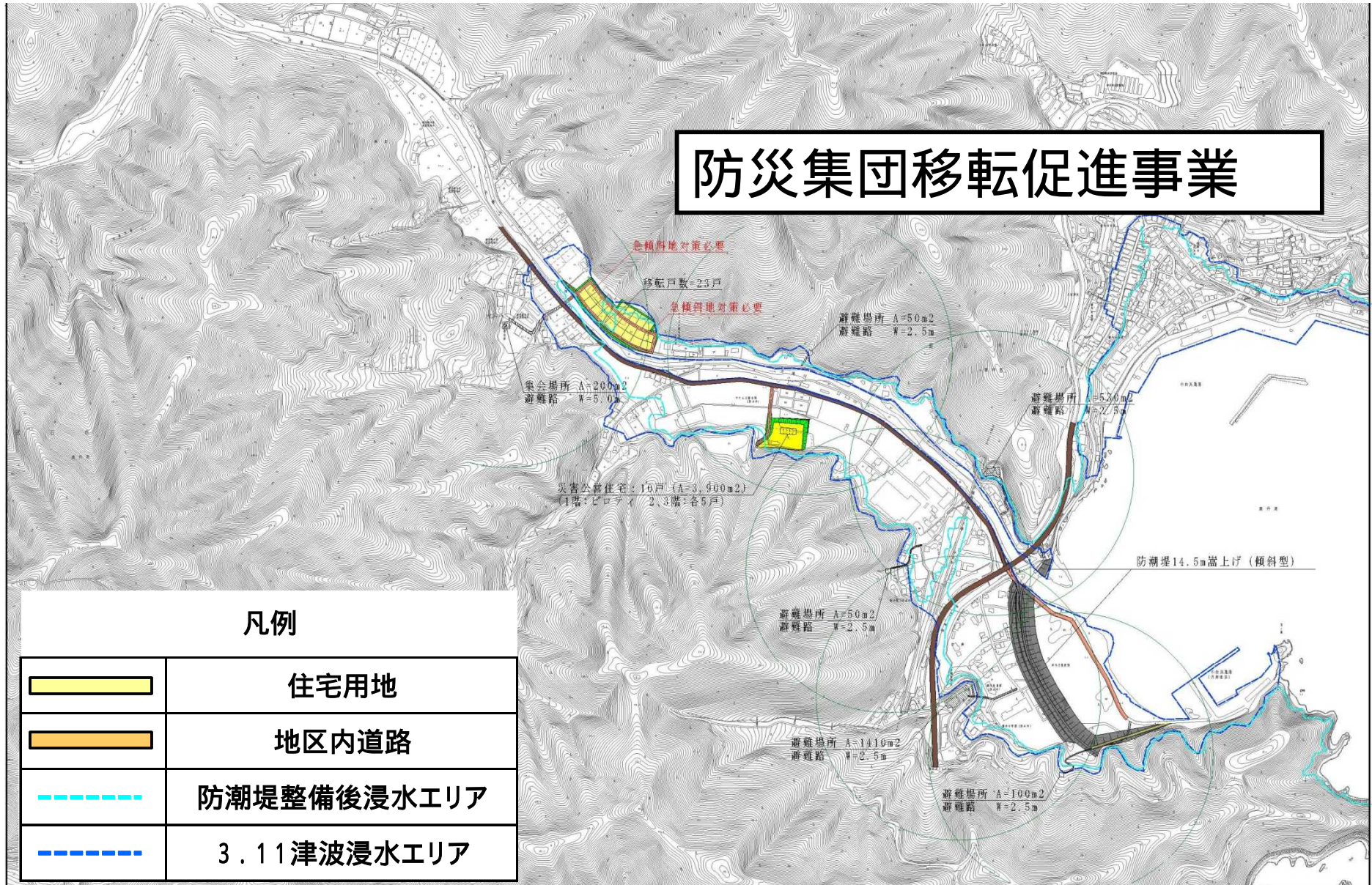
被災施設【市の施設】

教育施設・福祉施設
・唐丹小学校
・唐丹児童館





消防施設
・消防屯所（第8分団第5部）

唐丹片岸地区 復興土地利用計画図

防災集団移転促進事業



凡例

	住宅用地
	地区内道路
	防潮堤整備後浸水エリア
	3.11津波浸水エリア

住宅再建調査結果(4月)

自力再建(世帯)

場所	小白浜地区	片岸地区	計
川目橋付近		1	1
小白浜仮設 団地周辺	1	7	8
北小白浜 バス停付近	3	11	14
もとの場所		1	1
別の場所		10	10
自力再建計	4	30	34

災害公営住宅 (一旦災害公営住宅に入居含む)

場所	小白浜地区	片岸地区	計
川目橋付近		6	6
第3孵化場付近		2	2
北小白浜 仮設団地付近	3	13	16
小白浜 旧農協付近	20	1	21
別の場所		7	7
公営住宅計	23	29	52

その他

場所	小白浜地区	片岸地区	計
修繕	24	4	28
その他	5	4	9
わからない	5	3	8
未回答	39	31	70
回答率	69%	66%	67%

唐丹片岸地区 復興土地利用計画図(案)

