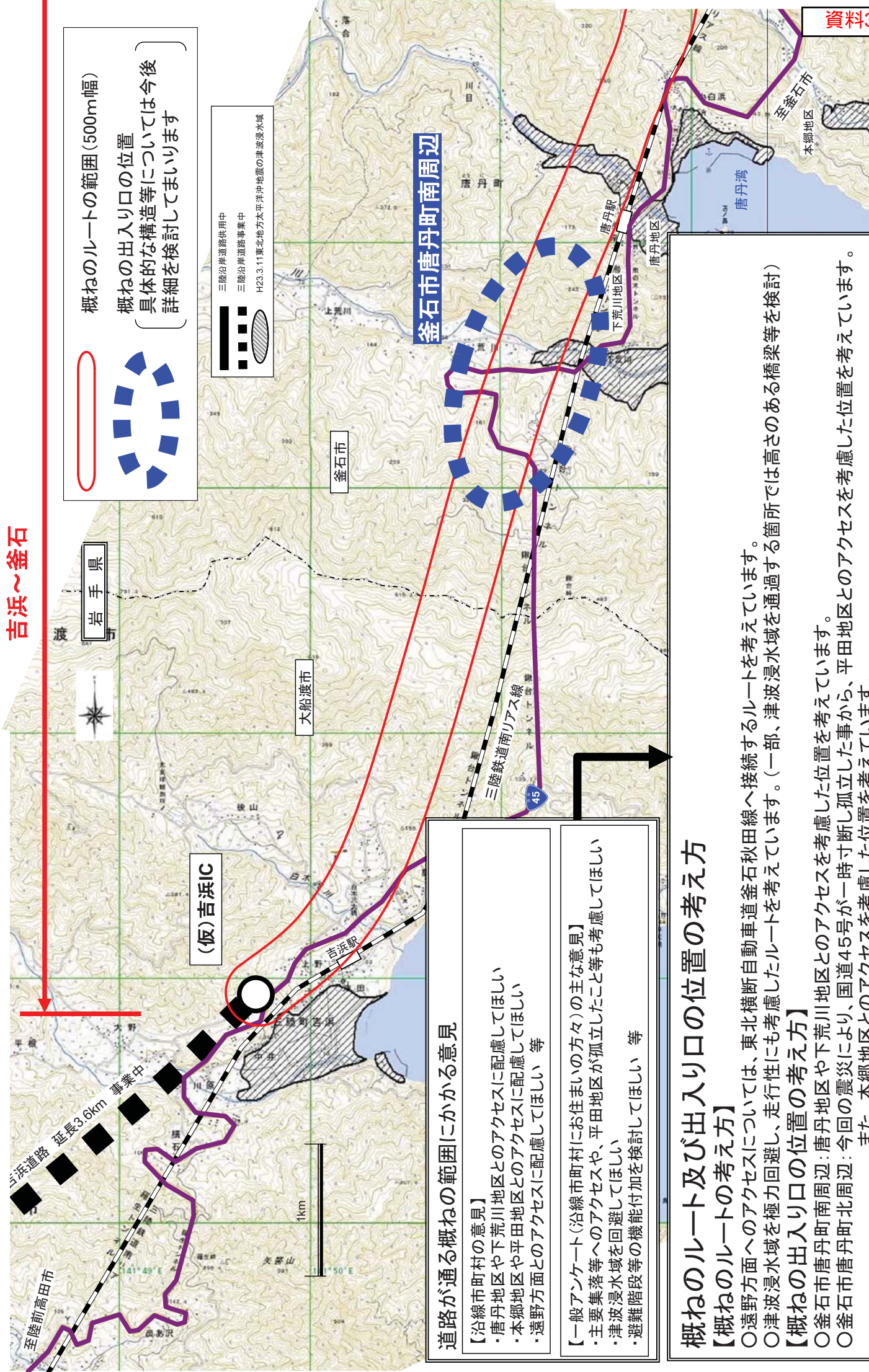


④三陸沿岸道路 吉浜～釜石間 概ねのルート及び出入り口の位置(1/2)



吉浜～釜石

概ねのルートの範囲(500m幅)
 概ねの出入り口の位置
 (具体的な構造等については今後
 詳細を検討してまいります)

三陸沿岸道路供用中
 三陸沿岸道路專業中
 H23.3.11東北地方太平洋沖地震の津波浸水域

釜石市唐丹町南周辺

図表3

道路が通る概ねの範囲にかかる意見

【沿線市町村の意見】

- ・唐丹地区や下荒川地区とのアクセスに配慮してほしい
- ・本郷地区や平田地区とのアクセスに配慮してほしい
- ・遠野方面とのアクセスに配慮してほしい 等

【一般アンケート(沿線市町村にお住まいの方々の主な意見)】

- ・主要集落等へのアクセスや、平田地区が孤立したこと等も考慮してほしい
- ・津波浸水域を回避してほしい
- ・避難階段等の機能付加を検討してほしい 等

概ねのルート及び出入り口の位置の考え方

【概ねのルートの考え方】


- 遠野方面へのアクセスについては、東北横断自動車道釜石秋田線へ接続するルートを考えています。
- 津波浸水域を極力回避し、走行性にも考慮したルートを考えています。(一部、津波浸水域を通過する箇所では高さのある橋梁等を検討)


【概ねの出入り口の位置の考え方】


- 釜石市唐丹町南周辺:唐丹地区と下荒川地区とのアクセスを考慮した位置を考えています。
- 釜石市唐丹町北周辺:今回の震災により、国道45号が一時寸断し孤立したことから、平田地区とのアクセスを考慮した位置を考えています。
- 出入り口については、簡易な形状でアクセスが容易な配置を可能とする形式を考えています。


④三陸沿岸道路 吉浜～釜石間 概ねのルート及び出入口の位置(2/2)


吉浜～釜石

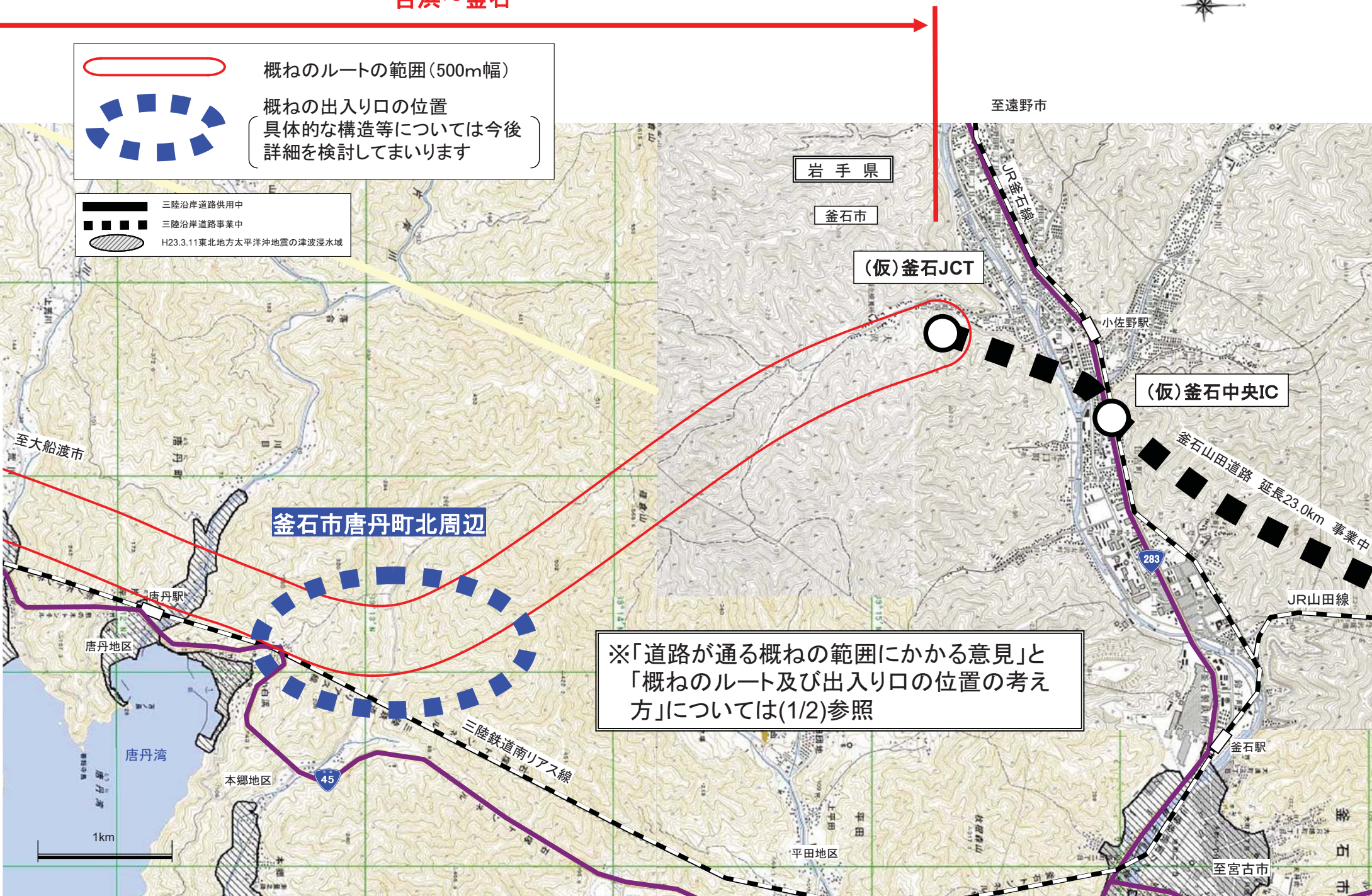
 概ねのルートの範囲(500m幅)

 概ねの出入口の位置
具体的な構造等については今後
詳細を検討してまいります

 三陸沿岸道路供用中

 三陸沿岸道路事業中

 H23.3.11東北地方太平洋沖地震の津波浸水域



釜石市唐丹町北周辺

※「道路が通る概ねの範囲にかかる意見」と「概ねのルート及び出入口の位置の考え方」については(1/2)参照